

# Turun raitiotien yleis- suunnitelman tarkennus

Raportti 15.1.2019



## SISÄLTÖ

<b>1.</b>	<b>ESIPUHE</b>	<b>3</b>
<b>2.</b>	<b>LÄHTÖKOHDAT JA TAVOITTEET</b>	<b>4</b>
2.1	Joukkoliikenteestä kasvun selkäranka	4
2.2	Suunnittelun lähtökohdat	4
2.3	Tavoitteet	5
<b>3.</b>	<b>SUPERBUSSIN JA RAITIOTIEN MÄÄRITELMÄ</b>	<b>6</b>
<b>4.</b>	<b>ENSIMMÄISEN TOTEUTUSVAIHEEN VAIHTOEHDOT</b>	<b>9</b>
<b>5.</b>	<b>ENSIMMÄISEN TOTEUTUSVAIHEEN KAUPUNKIKEHITYS</b>	<b>10</b>
<b>6.</b>	<b>ENSIMMÄISEN TOTEUTUSVAIHEEN RAKENTAMIS- JA OPEROINTIKUSTANNUKSET</b>	<b>12</b>
6.1	Rakentamiskustannukset	12
6.2	Operointikustannukset	14
<b>7.</b>	<b>ENSIMMÄISEN TOTEUTUSVAIHEEN VAIKUTUSTEN ARVIOINTI</b>	<b>15</b>
7.1	Liikenteelliset vaikutukset	15
7.2	Asetettujen tavoitteiden toteutuminen	16
<b>8.</b>	<b>JOHTOPÄÄTÖKSET</b>	<b>20</b>
<b>9.</b>	<b>TAVOITEVERKKO</b>	<b>22</b>

## LIITTEET:

Liite 1. Suunnitelmakartat  
 Liite 2. Yhteenveto vuorovaikutuksesta  
 Liite 3. Kustannusarviot  
 Liite 4. Tiivistelmät vaikutusarvioinnin vertailutaulukoista

## YLEISSUUNNITELMAN LIITE- JA TAUSTARAPORTIT:

Yleissuunnitelman tarkennuksen yhteydessä 2016–2017 laaditut taustaselvitykset:

- Turun raitiotien yleissuunnitelman tarkennus - liikennemallitarkastelut 15.12.2017
- Hankearviointi 26.4.2018
- Raitiotien ja superbussin rahoitus- ja toteutusmallien osatekijät 13.4.2018
- Suunnitteluperusteet ja tyyppipoikkileikkaukset
- Superbussin määritelmä Turun seudulla 7.9.2018
- Raitiotiet Turun ystävyyskaupungeissa 14.10.2017
- Turun raitiotien kaupunkirakennetarkastelu 20.10.2016
- Turun raitiotien yleissuunnitelman tarkennuksen kuntataloudelliset vaikutukset 29.6.2018
- Välityskyvyn tarve Turun raitiotie- ja superbussireiteillä 7.9.2018
- OpenTrack simuloinnit: matka-ajat ja kalustotarve
- Superbus charging system simulations 9.3.2018 (VTT)
- Depot strategy: varikkovaihtoehtojen vertailu
- Bussilinjastot eri vaihtoehtoissa
  - Muistio - Bussilinjaston raitiotie- ja superbussivaihtoehdot 8.2.2017
  - Muistio - Bussilinjaston VE0+ 19.1.2017
- Vuorovaikutus
  - Internet-kyselyn tulokset kevät 2017
  - Sidosryhmätyöpajan 18.4.2017 muistio
  - Sidosryhmätyöpajan 21.8.2017 muistio
  - Yleisötilaisuuden 7.2.2018 kooste
  - Internet-kyselyn tulokset kevät 2018
  - Yhteenveto Turun seudun joukkoliikennerekaisesta jätetyistä lausunnoista 15.1.2019 sekä lausunnot lyhentämättöminä
- Pohjoismaisten raitiotie- ja superbussikaupunkien vertailua 7.8.2018 (WSP)
- Superbussi mielikuvissa ja käytännössä – julkinen liikennejärjestelmä kaupunkikehityksen runkona (TY Gradu, Harri Aaltonen, 9/2017)
- Länsikeskuksen maankäyttövisio
- Kuloistenniityn maankäyttövisio
- Hirvensalon haaran suunnitelmat ja kustannusarviot
- Linnakaupungin haaran suunnitelmat ja kustannusarviot
- Hirvensalon haaran reittivertailumateriaali

Yleissuunnitelman yhteydessä 2013–2015 laaditut taustaselvitykset, joita ei päivitetty yleissuunnitelman tarkennuksen yhteydessä:

- Turun raitiotie, yleissuunnitelma, huhtikuu 2015
- Turun seudun raitiotie, linjausvaihtoehtojen vertailu, Turku, Raisio ja Kaarina 17.4.2014 ja reittivertailun liitteet 16.1.2014
- Turun kaupunkiraitiotien linjausvaihtoehtojen kiinteistötaloudellinen analyysi 9.1.2014
- Raitiotien suunnittelulle asetetut tavoitteet 5.4.2013
- Turun raitiotie- ja superbussiverkoston rakentamisen rahavirrat ja työllistävyyden 4.12.2014
- Skanssin haaran suunnitelmat
- Internet-kyselyjen, työpajojen ja yleisötilaisuuksien muistiot, kooste
- Yhteenveto Turun raitiotien yleissuunnitelmasta jätetyistä lausunnoista ja mielipiteistä

Ennen yleissuunnitelmaa laadittuja selvityksiä:

- Turun kaupunkiseudun rakennemalli 2035 (2012)
- Turun seudun joukkoliikenne 2020 (2009)
- Pikaraitiotie Turun kaupunkiseudulla (2002)
- Selvitys raideliikenteen käyttömahdollisuuksista Turun seudulla (1992)



## 1. ESIPUHE

Suunnittelun lähtökohtana on kaupunkikehityshankkeena toteutettava raitiotie- tai superbussiratkaisu. Tarkoituksena on kehittää kokonaisvaltaisesti ja kustannustehokkaasti kaupunkirakennetta, liikennejärjestelmää sekä alueen vetovoimaa ja houkuttelevuutta.

Tämän yleissuunnitelman tarkennuksen tarkoituksena oli arvioida raitiotie- ja superbussivaihtoehtojen eroja ja paremmuutta, määrittellä potentiaalisin ensimmäinen toteutusvaihe, parantaa toteutusvalmiutta eli teknistä suunnittelu-tarkkuutta sekä tarkentaa kustannusarvioita. Yleissuunnitelman tarkennuksen rinnalla laadittiin erillisselvityksiä. Superbussi on mukana valmistelussa kaikilla reittivaihtoehdoilla tasavertaisena hankevaihtoehtona raitiotien kanssa ja suunnitelmat on valmisteltu siten, että ne pystytään toteuttamaan bussi- tai raitiotieratkaisuna.

Tähän raporttiin on koottu yleissuunnitelman tarkennusvaiheen keskeisimmät tulokset. Suunnitelmakartat ovat liitteessä 1. Yleissuunnitelman tarkennus koostuu erillisselvityksistä, joihin on koottu yksityiskohtaisempaa tietoa. Suunnittelun pääpaino on ollut ensimmäisessä toteutusvaiheessa, mutta myös laajentamivaiheista on laadittu suunnitelmia ja kustannusarvioita. Yleissuunnitelmaraportissa huhtikuulta 2015 on kuvattu yksityiskohtaisemmin raitiotien ja superbussin taustoja sekä suunnitteluperiaatteita.

Suunnittelun aikana käytiin vuoropuhelua asukkaiden ja sidosryhmien kanssa. Työn yhteydessä pidettiin kaksi sidosryhmätyöpajaa sekä tulosten julkaisun yhteydessä järjestettiin yleisötilaisuus. Lisäksi järjestettiin kaikille avoin Internet-kysely. Yhteenveto vuorovaikutuksesta on liitteessä 2 ja tarkemmat tulokset ovat vuorovaikutus-erillisraportissa. Joukkoliikennetarkaisusta saatiin syksyllä 2018 lausuntoja lähes 50 eri taholta.

### Suunnittelun vastuuhenkilöt:

#### Ohjausryhmä

Jarkko Virtanen  
Timo Hintsanen  
Christiina Hovi  
Sirpa Korte  
Jukka Laiho  
Jouko Turto  
Juha Jokela  
Antti Korte  
Marja Rosenberg

Turun kaupunki, puheenjohtaja  
Turun kaupunki  
Turun kaupunki  
Turun kaupunki  
Turun kaupunki  
Turun kaupunki  
Turun kaupunki  
Raision kaupunki  
Liikennevirasto

#### Projektiryhmä

Juha Jokela  
Lauri Jorasmaa  
Andrei Panschin  
Jaana Mäkinen  
Tapio Siirto  
Mika Rajala

Turun kaupunki, proj.päällikkö  
Turun kaupunki  
Turun kaupunki  
Turun kaupunki  
Turun kaupunki  
Turun kaupunki

Antti Korte  
Matti Kiljunen  
Mari Sinn  
Pekka Kuorikoski  
Mari Kinttula (-12.7.2017)  
Maija Musto (13.7.2017-)  
Jukka Räsänen  
Jyrki Oinaanoja  
Pasi Rajala  
Jari Mäkynen  
Juhani Bäckström

Raision kaupunki  
Var. ELY-keskus  
Varsinais-Suomen liitto  
Ramboll  
Ramboll  
Ramboll  
Ramboll  
Ramboll  
Ramboll  
Ramboll  
Ramboll  
Trafix

Ohjausryhmän ja projektiryhmän lisäksi työhön ovat osallistuneet Rambollista Jakob Mirea, Tommi Keltala, Juho Suolahti, Anne Vehmas, Reijo Vaarala, Reino Heikinheimo, Kalle Syrjäläinen, Christoph Krause ja Steffen Plogstert, Trafixista Jouni Ikäheimo, Matti Keränen ja Atte Supponen, EMCH+B Bergeristä Samuel Roos sekä Sigge Arkkitehdeiltä Pekka Mäki, Rauno Lehtinen ja Simo Kiviruu.



Kuva 1. Työn yhteydessä vertailtiin erilaisia raitiotie- ja superbussijärjestelmiä. Vasemmassa kuvassa Strasbourgin raitiotie ja oikeassa kuvassa Metz'n superbussi Mettis.

## 2. LÄHTÖKOHDAT JA TAVOITTEET

### 2.1 Joukkoliikenteestä kasvun selkäranka

Korkealaatuisella joukkoliikenteellä voidaan tukea Turun ja seudun pitkäjänteistä kehittämistä joukkoliikenteeseen tukeutuen. Suunniteltujen reittien varrella on paljon maankäytön kehittämispotentiaalia. Turun Tiedepuiston ja keskustan kehittämisen kärkihankkeet sijoittuvat reittien varrelle. Hyvässä joukkoliikennekaupungissa on hyvä asua, koska matkat ovat lyhyitä, kaupunkirakenne tehokas sekä kaupunkitilat laadukkaita ja viihtyisiä.

Suunnitellut raitiotie- ja superbussireitit sijaitsevat Varsinais-Suomen maakuntakaavan kaupunkikehittämisen kohdealueella ja Turun kaupunkiseudun rakennemalli 2035 ydinkaupunkialueella. Maakuntakaavassa kaupunkikehittämisen kohdealueella kokonaisvaltaisella kaupunkisuunnittelulla tulee laadukkaasti tiivistää ja lisätä rakentamistehokkuutta. Rakennemallin linjapäätöksen keskeisin sisältö oli seudulle tavoitellun väestönkasvun kohdentaminen kaupunkiseudun ydinalueelle. Raitiotie ja superbussi tukevat näiden tavoitteiden, määräysten ja päätösten toteutumista.

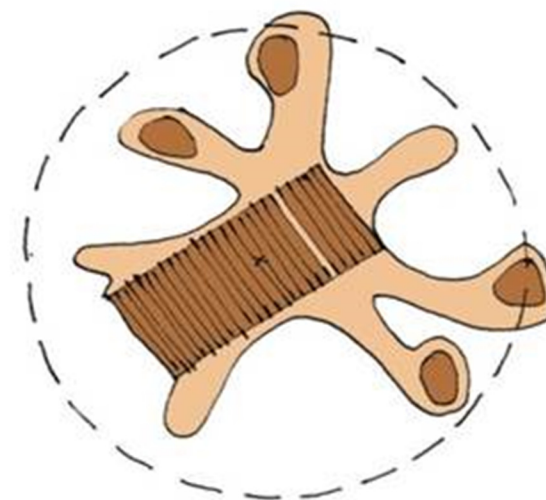
Turun kaupunkistrategiassa 2029 eheä kaupunkirakenne ja kestävä liikennejärjestelmä nähdään sujuvaa arkea tukevana kilpailukyky- ja hyvinvointitekijänä. Turun yleiskaavassa 2029 jatkovalmistelun pohjaksi on otettu ns. kasvukäytävät -kehityskuva, jossa kasvu keskitetään joukkoliikennekäytävälle olemassa oleviin palveluihin ja infrastruktuuriin tukeutuen. Lisäksi ilmastoystävällinen kaupunkikehitys edistää Turun hiilineutraaliustavoitteen toteutumista. Kaupunkistrategian mukaisesti rohkeasti uudistuvana kaupunkina Turku tutkii myös muita kuin totuttuja ratkaisuja.

Turussa asukasmäärä on kasvanut 2010-luvulla lähes 2000 asukkaalla vuosittain. Positiivinen rakennemuutos on osaltaan nostanut kasvuodotuksia. Viimeisten vuosien mukaisen kasvun jatkuessa Turussa saattaa olla jopa 250 000 asukasta vuonna 2050. Turun seudun matkamäärien ennustetaan kasvavan huomattavasti tätä alhaisemmilla kasvuennusteilla lä-

hes 30 % vuoteen 2050 mennessä. Kasvavan liikenteen tukeutuminen autoliikenteen varaan ei ole tavoitteiden mukaista eikä välityskyvyn kasvattaminen keskustassa samassa suhteessa ole mahdollistakaan tilanpuutteen vuoksi. Joukkoliikenteen matkustajamäärät ovat kasvaneet seudullisen joukkoliikenteen Fölin aloitettua jopa viiden prosentin vuosivauhtia. Joukkoliikenteen kasvun jatkuessa runkobussiliikenteen välityskyky loppuu kuormitetuimmilla suunnilla 10-20 vuoden kuluessa. Joukkoliikenteen merkityksen nähdään yleisesti kasvavan tulevaisuudessa entisestään.

### 2.2 Suunnittelun lähtökohdat

Turun raitiotielle on laadittu yleissuunnitelma vuosina 2013–2015. Raitiotie arvioitiin yleissuunnitelmassa ns. superbussiratkaisua paremmaksi kaupungin kilpailukyvyyn, kasvun ja keskustan vetovoiman, kestäväen kaupunkirakenteen, sujuvan liikennejärjestelmän ja houkuttelevan joukkoliikenteen sekä asukkaiden viihtyvyyden ja hyvinvoinnin osalta. Sen sijaan taloudelliselta kannalta superbussi arvioitiin yleissuunnitelmassa raitiotietä paremmaksi alempien investointi- ja käyttökustannusten vuoksi.

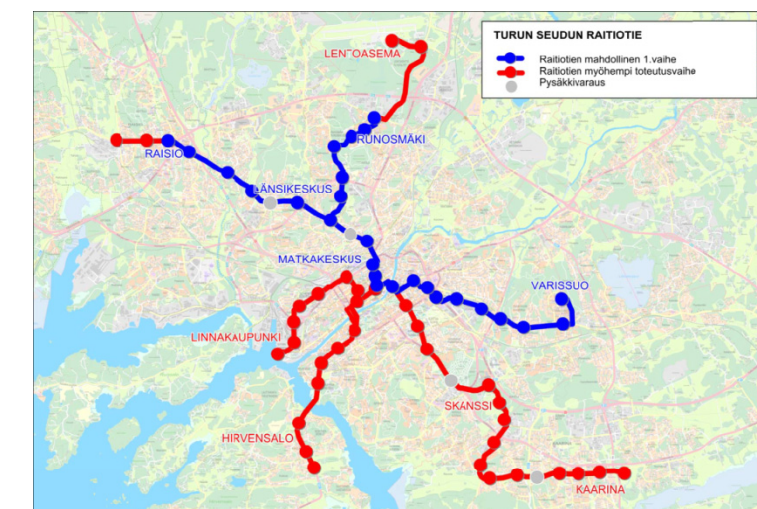


Kuva 2. Turun yleiskaava 2029 jatkovalmistelun pohjaksi on valittu Kasvukäytävät -kehityskuva.

Turun raitiotien yleissuunnitelma ei antanut vielä yksiselitteistä vastausta parhaasta joukkoliikennejärjestelmävaihtoehdosta, mistä johtuen suunnittelua on jatkettu lisäselvityksillä.

Yleissuunnitelma (2013–2015) laadittiin kolmihaaraiselle raitiotielle: Kauppatorilta Varissuolle, Runosmäkeen ja Skanssiin. Yleissuunnitelman tulosten perusteella Skanssin reittihaaraa ei ollut taloudellisista syistä kannattavaa sisällyttää vielä raitiotien ensimmäiseen toteutusvaiheeseen, mistä johtuen suunnittelua ei sisällytetty tähän yleissuunnitelman tarkennukseen.

Tässä suunnitelmassa on tutkittu raitiotie- tai superbussijärjestelmän ensimmäisen vaiheen länsipään päätepysäkin osalta neljää vaihtoehtoa: Runosmäki, Raisio, Länsikeskus ja Matkakeskus. Raitiotien tai superbussin itäpää on kaikissa vaihtoehdoissa Varissuolla. Raitiotien ja superbussin reitit ja pysäkit ovat pääsääntöisesti samoja kuin yleissuunnitelmassa. Lisäksi on laadittu suunnitelmat ja kustannusarviot Hirvensalon ja Linnakaupungin haaroille raitiotielle ja superbussille.



Kuva 3. Yleissuunnitelman tarkennuksessa suunnitellut reitit sinisellä ja mahdolliset laajennusvaiheet punaisella.



Muutokset yleissuunnitelmaan nähden:

- liikenne-ennusteet vuosille 2029 ja 2050 on laadittu kokonaan uudelleen eri mallitekniikalla kuin yleissuunnitelmavaiheessa,
- kaupunki on tehnyt yleissuunnitelman tarkennustyötä varten ennustevuosia vastaavat maankäyttösuunnitelmat erikseen kehitysvaihtoehdoille (raitiotie/superbussi) ja näihin liittyen on tarkennustyön aikana tehty visiotarkastelut Länsikeskuksen ja Kuloistenniityn alueille,
- yleissuunnitelmassa ei tehty raitiotien yleissuunnitelmia Raisen haaralle, joten ne tuotettiin kokonaan uusina suunnitelmina yleissuunnitelman tarkennusvaiheessa,
- suunnitelmakartat ja kustannusarviot Hirvensalon ja Linna-kaupungin haaroille raitiotielle ja superbussille,
- yleissuunnitelman suunnitteluratkaisuja tarkennettiin mm. liikenneturvallisuusauditointien pohjalta, erityisesti jalankulun ja pyöräilyn osalta tarkistettiin suunnitteluratkaisuja ja tilantarpeita,
- yleissuunnitelman tarkennuksessa tehtiin superbussijärjestelmän edellyttämät yleissuunnitelmataarkastelut karttasuunnitteluna, kun yleissuunnitelmavaiheessa oli tuotettu vain kustannustietoutta, lisäksi suunniteltiin superbussijärjestelmän edellyttämät kääntöpaikat kaikille tarkastelluille kehittämisvaihtoehdoille,
- Varissuolla suunniteltiin uudet linjojen päätekohtat sekä raitiotielle että superbussivaihtoehdolle,
- yleissuunnitelman tarkennus sisälsi myös seudun runkobussilinjaston ja joukkoliikennekaistojen suunnittelun Turun keskusta-alueelle,
- kustannusarviot on osin laskettu kokonaan uudelleen ja osin tarkistettu vastaamaan tarkennettua yleissuunnitelmaa,
- varikkovaihtoehdoista on tehty selvitys ja sen pohjalta esitys varikon paikasta kullekin kehittämisvaihtoehdolle.

Yleissuunnitelman tarkennuksen laatimisen aikana on tapahtunut merkittäviä muutoksia, jotka eivät olleet tiedossa suunnittelun alkuvaiheessa 2016. Positiivinen rakennemuutos on parantanut Turun kaupungin ja seudun kasvuennusteita, minkä vuoksi mm. yleiskaavan 2029 mitoitustavoitteita on nostettu noin 20 000 asukkaalla ja 10 000 työpaikalla

toukokuussa 2017. Turun väestöennuste päivitettiin alkuvuodesta 2018 aiempaa suuremmaksi.

Turun keskustavisio 2050 julkaistiin elokuussa 2017. Keskustavisiassa on esitetty auto- ja joukkoliikenteen osalta erilaisia suunnitteluratkaisuja kuin tässä suunnitelmassa. Ratkaisuerot johtuvat mm. erilaisista tavoiteaikatauluista ja ne ovat yhteensovittavissa jatkosuunnittelussa.

Turun Tiedepuiston tulevaisuuskuva julkaistiin joulukuussa 2017. Tulevaisuuskuva on esitetty tehokasta maankäyttöä Kupittaa ja Itäharjun alueille. Tämän työn liikenne-ennusteessa Tiedepuiston maankäytön arvioitiin olevan työpaikkapainotteisempi kuin tulevaisuuskuva.

Tässä suunnitelmassa on käytetty syksyllä 2016 olleita kasvuennusteita sekä oletuksia liikenneverkon ja kaupunkirakenteen kehittymisestä. Suunnittelun aikana tapahtuneet edellä mainitut muutokset parantavat erityisesti raitiotien kannattavuutta. Perusennustetta nopeammilla kasvuskenarioilla superbussi edellyttää 30 vuoden aikajaksolla siirtymistä viittä minuuttia tiheämpään vuoroväliin ruuhka-aikana, mikä aiheuttaa liikenteellisiä haasteita. Kuitenkin mikäli superbussilla ei hyväksyttäisi viittä minuuttia tiheämpää vuoroväliä eikä pyrittäisi jakamaan matkustajakuormitusta useammalle linjalle vaan nähtäisiin tarkoituksenmukaiseksi muuttaa superbussilinja raitiotieksi, se kasvattaisi kustannuksia merkittävästi.

### 2.3 Tavoitteet

Yleissuunnitteluvaiheessa suunnitelmalle asetettiin kaupunkikehityshankkeen näkökulmasta viisi tavoitetta, jotka Turun kaupunginhallitus on hyväksynyt 29.4.2013. Yleissuunnitelman tarkennusvaiheessa käytettiin samaa tavoitteistoja:

- Tavoite 1: Kaupungin kilpailukyky, kasvu ja keskustan vetovoima nousevat
- Tavoite 2: Kestävä kaupunkirakenne
- Tavoite 3: Sujuva liikennejärjestelmä ja houkutteleva joukkoliikenne
- Tavoite 4: Kaupungin asukkaiden viihtyvyys ja hyvinvointi lisääntyvät
- Tavoite 5: Taloudellisesti kestävä investointi



Kuva 4. Keskustavisio.

### 3. SUPERBUSSIN JA RAITIOTIEN MÄÄRITELMÄ

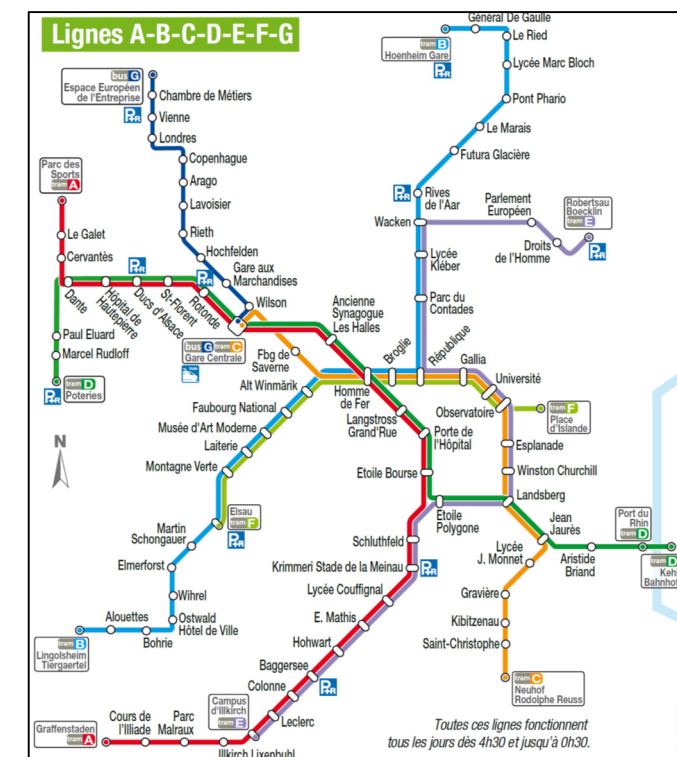
Raitiotie- tai superbussijärjestelmä tarjoaa joukkoliikennehierarkiassa korkeimman profiilin linjan, johon muu joukkoliikennelinjasto on sovitettu. Linja on mahdollisimman suora ja selkeä, jolloin joukkoliikenne on helppokäyttöistä. Asiakas pystyy nopeasti ymmärtämään ja omaksumaan hänelle tarjottavan joukkoliikennepalvelun ja matkaa ei tarvitse erityisesti suunnitella. Raitiotie tai superbussi on yhteensovitettu muun joukkoliikennejärjestelmän kanssa optimaalista kokonaisuutta tavoitellen.

Eurooppaan on rakennettu paljon moderneja raitioiteita viimeisen 30 vuoden aikana erilaisiin olosuhteisiin. Moderneista eurooppalaisista raitioiteista on paljon hyviä esimerkkejä, jotka ovat tukeneet ja houkutelleet kaupunkikehitystä linjan varteen sekä lisänneet merkittävästi joukkoliikenteen matkustajamääriä. Taulukossa 1 on esitetty tyypillisiä modernin raitiotien ratkaisuja.

Superbussin lähtökohtana on ollut "suunnittele raideratkaisu, toteuta bussilla" -periaatteen mukaisesti, että superbussille toteutetaan täysin samat liikenteelliset ratkaisut kuin raitiotiellä (taulukko 1). Superbussilla olisi samat etuudet ja pysäkit kuin raitioliikenteellä. Superbussin määrittelystä on erillinen taustaselvitys, jossa asiaa on kuvattu tarkemmin (Superbussin määritelmä Turun seudulla).

Taulukko 1. Superbussilla tavoitellaan modernin raitiotien kaltaisilla järjestelyillä raitiotien laatutasoa, kun runkobussilla tehdään vain osa superbussin ja raitiotien toimenpiteistä.

	Runkobussi	Superbussi	Raitiotie
1 Omat kaistat keskellä katua	Osittain	Kyllä	Kyllä
2 Liittymäetuedet	Osittain	Kyllä	kyllä
3 Ymmärrettävä verkkohierarkia ja matkaketjut	Vaihtoyhteydet eivät yhtä laadukkaita	Kyllä	Kyllä
4 Riittävän pitkä pysäkkiväli	Osittain	Kyllä	Kyllä
5 Pysäkit ovat verkon pysyviä solmupisteitä	Pienempi merkitys ja pysyvyys epävarmempi	Kyllä	Kyllä
6 Ajantasainen matkustajainformaatio	Pääpysäkit ja kalusto	Kyllä	Kyllä
7 Korkea välityskyky (tiheä vuoroväli, laaja aikataulu, kalusto)	Bussiin mahtuu vähemmän matkustajia	Osittain	Kyllä
8 Moderni laadukas kalusto ja avorahastus	Yleensä ei avorahastusta	Kyllä	Kyllä
9 Laadukas ja näkyvä brändi / imago (kalusto, pysäkit, infra)	Osittain	Kyllä	Kyllä
10 Laadukas urbaani katutila myös kävelyn ja pyöräilyn osalta	Yleensä ei projektin yhteydessä merkittäviä parannuksia	Kyllä	Kyllä



Kuva 5. Raitiotie ja superbussi muodostavat korkeimman profiilin joukkoliikennelinjat. Kuvassa Strasbourgin kuusi raitiotielinjaa ja yksi superbussilinja, muut bussilinjat esitetään omalla kartallaan alemman hierarkian vuoksi.



## Infrastruktuuri ja liikennejärjestelyt

Raitiotie- tai superbussijärjestelmä kulkee pääosin henkilöautoliikenteestä erotetuilla kaistoilla. Katutilaratkaisut ovat samankaltaiset kummassakin järjestelmässä. Kilpailukykyiset ja luotettavat matka-ajat turvataan voimakkailla liikenne-etuksilla.



Kuva 6. Raitiotiellä ja superbussilla on voimakkaat liikenne-etuudet kaistajärjestelyissä ja liittymissä. Kuvassa Bilbaon raitiotie.

### Pysäkit

Raitiotie- tai superbussijärjestelmän pysäkit toteutetaan matkustajien tarpeiden mukaisesti korkealaatuisina, turvallisina, esteettöminä ja viihtyisinä. Esteettömyys toteutuu superbussissa ja raitiotiessä eikä kulkuneuvoon sisään noustessa ole portaita. Etäisyys laiturin reunan ja kulkuneuvon välillä on erittäin pieni. Raitiotiellä kiskot takaavat vaunun tarkan sijoittumisen aina laiturin viereen, kelistä riippumatta. Superbussilla taas korkeussuunnassa laiturit ovat yhteensopivampia muun bussiliikenteen kanssa.

Raitiotie- ja superbussipysäkit on sijoitettu samoille paikoille, mutta pysäkkien mitoituksessa on pieniä eroja. Raitiovaunupysäkit ovat lopputilanteessa 47 metrin ja superbussipysäkit 25 metrin pituisia. Superbussien ja tavallisten bussien yhteispysäkit ovat 40 metrin pituisia.

Pysäkkien väli on keskimäärin 600–800 metriä, mikä vastaa hyvin Tampereen Hervanta–Pyynikintorin 680 metrin ja Raide-Jokerin hankesuunnitelman 780 metrin keskimääräistä pysäkkiväliä. Pysäkkiväli on tiheämpi keskustassa sekä tiiviillä asuin- ja työpaikka-alueilla kuin nopeilla siirtymäosuuksilla. Keskustassa pysäkkien väli on noin 400 metriä. Nykyistä pidempi pysäkkiväli on raitiotie- tai superbussijärjestelmän keskinopeuden ja luotettavien matka-aikojen kannalta keskeinen asia.



Kuva 7. Superbussien pysäkit sijaitsevat tyypillisesti keskellä katua eikä pysäkkisyvennyksiä ole. Kuvassa Malmön superbussi.

### Kalusto

Raitiovaunujen pituudeksi on tässä suunnitelmassa oletettu noin 37 metriä. Yhteen vaunuun mahtuu matkustusmukavuuden huomioivalla mitoituksella noin 165-200 matkustajaa (teoreettinen välityskyky 4 hlö/m<sup>2</sup> seisomapaikkamitoituksella esimerkiksi 264 henkilöä). Tampereen vastaavankokoisessa raitiovaunussa on 104 istumapaikkaa, joista 40 on kääntöistuimia. Vaihtoehtoisesti olisi mahdollista liikennöidä noin 30-33 metriä pitkällä raitiovaunulla ruuhka-aikana tiheämmällä vuorovälillä, mutta esimerkiksi 5 minuutin vuoroväli ruuhka-aikaan kasvattaisi liikennöintikustannuksia valittuun ratkaisuun nähden.

Superbussien on tässä suunnitelmassa oletettu olevan noin 25 metriä pitkiä kaksinivelisiä busseja, jotka liikkuvat sähkövoimalla. Kaluston kapasiteetti on matkustusmukavuuden

huomioivalla mitoituksella noin 90–110 matkustajaa (teoreettinen välityskyky 4 hlö/m<sup>2</sup> seisomapaikkamitoituksella 130–150 henkilöä). Istumapaikkoja on noin 45–60 sisustusvalinnoista riippuen. Matkustajakapasiteetti kasvaa telibusseihin verrattuna käytännössä seisomapaikkojen suuremman määrän vuoksi.

Sähköbussitekniikka on vielä nuorta ja kehittyä nopeasti erityisesti akkujen osalta. Raportin kirjoitushetkellä linjan 1 sähköbussipilotin luotettavuudessa on ollut puutteita Turussa. Sähköbussien nykyisen epävarmuuden vuoksi superbussin kalustomäärää on kasvatettu normaalista. Sähköbussit kuitenkin yleistyvät ja kehittyvät nopeasti mm. sarjatuotannon ja standardiratkaisujen yleistymisen vuoksi. Sähköbussien lisäämisessä on kunnianhimoisia tavoitteita 2020-luvulla. Esimerkiksi Helsingin seudun liikenteen (HSL) tavoitteena on, että kalustosta 30 % toimii sähköllä vuonna 2025 ja 50 % vuonna 2030. Malmön seuraavan superbussilinjan on tarkoitus toimia sähköllä vuonna 2021 ja Malmön tavoitteena on sähköistää bussiliikenne kokonaan vuoteen 2030 mennessä, jolloin Malmössä olisi liikenteessä arviolta noin 80 kaksinivelbussia. Nantesissa otetaan käyttöön tänä vuonna ensimmäiset kaksiniveliset akkusähköbussit. Turku pohjoisempana mm. Uumaja on tehnyt hankintapäätöksen nivel-sähköbussista. Turussa kaluston hankinta voisi tapahtua noin vuonna 2022-23 siten, että kalusto olisi käytettävissä infrastruktuurirakentamisen valmistuessa. Tällöin oletettavasti sähköbussitekniikan luotettavuus on parantunut huomattavasti nykyisestä.

Selvityksessä on selvitetty täyssähköllä toimivaa superbussia. Mikäli hankintahetkellä sähköbussien ei katsota olevan vielä riittävän kehittyneitä Turun olosuhteisiin, superbussiliikenne voitaisiin tarvittaessa aloittaa myös hybridikalustolla. Nollapäästöisyyden voi saavuttaa myös biopolttoaineiden avulla (biokaasu/biodiesel). Superbussi voi olla tällöin myös hybridi, jossa polttomoottori voi ladata akkuja tai liikuttaa autoa tarvittaessa. Myös hybridibussien akkuja voidaan ladata täyssähköbussien tapaan pikalatauksen avulla. Kustannuksien kannalta hybridivaihtoehdot ovat nykytilanteessa elinkaarikustannuksiltaan täyssähköbussia edullisempia mm. edullisempien investointien vuoksi.

Vertailun vuoksi voidaan todeta, että runkobusseilla käytetään pääosin noin 15 metriä pitkiä telibusseja. Yhdessä telibusseissa on matkustusmukavuuden huomioivalla mitoituksella noin 60–70 paikkaa, joista noin 50 on istumapaikkoja (teoreettinen välityskyky 4 hlö/m<sup>2</sup> seisomapaikkamitoituksella esimerkiksi 90 henkilöä). Runkobusseja muutetaan tulevaisuudessa sähköbusseiksi.

### Liikennöinti

Vuoroväli on pääsääntöisesti 7,5 minuuttia mm. helppokäyttöisyyden vuoksi. Superbussilla liikennöidään aamu- ja ilta-päivällä ruuhka-aikoina viiden minuutin vuorovälillä. Myöhäisiltaisin ajetaan 15 minuutin vuorovälillä. Liikennöintiäika on arkisin noin kello 5-24 välillä.

### Imago

Raitiotiejärjestelmillä on tyypillisesti hyvä ja tunnettu imago. Raitiotiejärjestelmä antaa kaupunkikeskustalle modernin, eurooppalaisen leiman. Superbussijärjestelmällä imagon luominen ei ole itsestään selvyyttä, vaan järjestelmän imagoa tulee korostaa ulkoisilla tunnusmerkeillä, kuten laadukkailla pysäkki- ja kalustoratkaisuilla sekä esimerkiksi katutilassa erottuvilla kaistamaalauksilla.



Kuva 8. Raitiotie- (oik.) tai superbussijärjestelmä (vas.) Joukahaisenkadulla.



#### 4. ENSIMMÄISEN TOTEUTUSVAIHEEN VAIHTOEHDOT

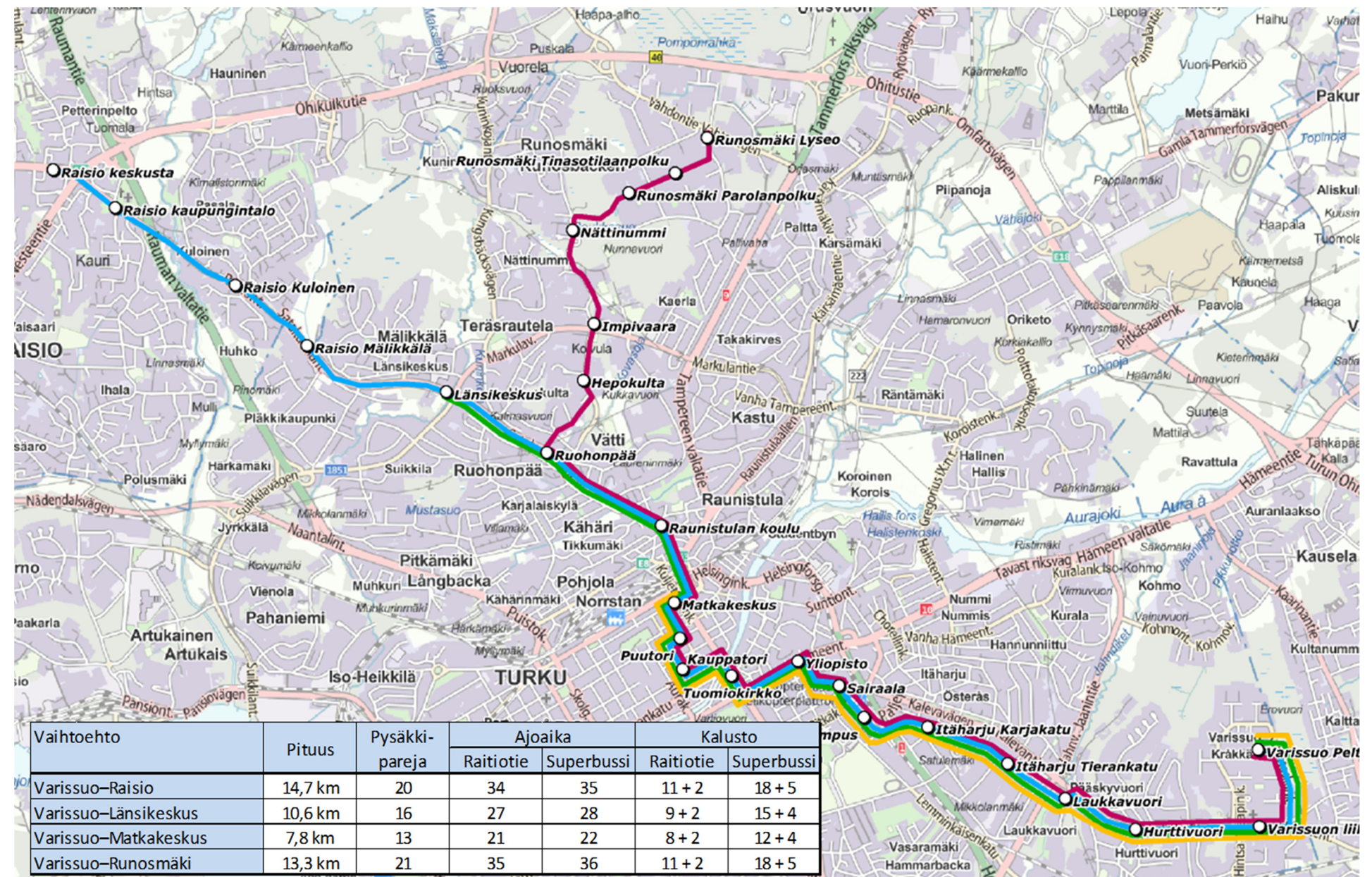
Joukkoliikennejärjestelmän osalta tutkittiin kolmea eri vaihtoehtoa:

- VE0+ Runkobussijärjestelmä
- Raitiotie
- Superbussi

Runkobussijärjestelmä on vaihtoehtoista lähimpänä nykyistä bussiliikennettä Turun seudulla. Runkobussijärjestelmä perustuu yhteentoista samanarvoiseen bussilinjaan kaupunkiseudun eri puolilla. Runkobussilinjat kulkevat tiheällä vuorovälillä, liikenne-etuksia on toteutettu kriittisimmille osuuksille, pysäkkejä harvennettu luotettavuuden ja nopeuden parantamiseksi ja mm. pysäkkijärjestelyjä on parannettu kriittisiltä osin. Bussilinjasto on muutettu nykytilanteesta siten, että runkobussiliikennettä tuetaan syöttöbussiliikenteellä sekä muilla bussilinjoilla eikä päällekkäistä tai kilpailevaa bussiliikennettä olisi. Bussit ovat nykyisten bussien kokoluokkaa (noin 15 metriä), joskin bussit muuttuvat asteittain sähkökäyttöisiksi.

Raitiotie- tai superbussijärjestelmän linjausvaihtoehdot ovat samat. Kaikki linjausvaihtoehdot lähtevät Varissuolta. Päätepysäkillä on neljä vaihtoehtoa: Raisio, Länsikeskus, Runosmäki ja Matkakeskus. Matkakeskuksen linja voidaan toteuttaa myös Raision, Länsikeskuksen tai Runosmäen linjan välivaiheena ja Länsikeskuksen linja Raision linjan välivaiheena. Bussilinjasto on pääosin samankaltainen kuin runkobussivaihtoehdossa.

Raitiotievarikko sijaitsee Runosmäen reittihaaran läheisyydessä Rieskalähteentiellä lukuun ottamatta Matkakeskuksen linjaa, jossa varikko sijaitsee Itäharjulla. Superbussivarikko sijaitsee kaikissa reittivaihtoehdoissa Rieskalähteentiellä.



Kuva 9. Linjausvaihtoehdot ja niiden tärkeimpiä tunnuslukuja.



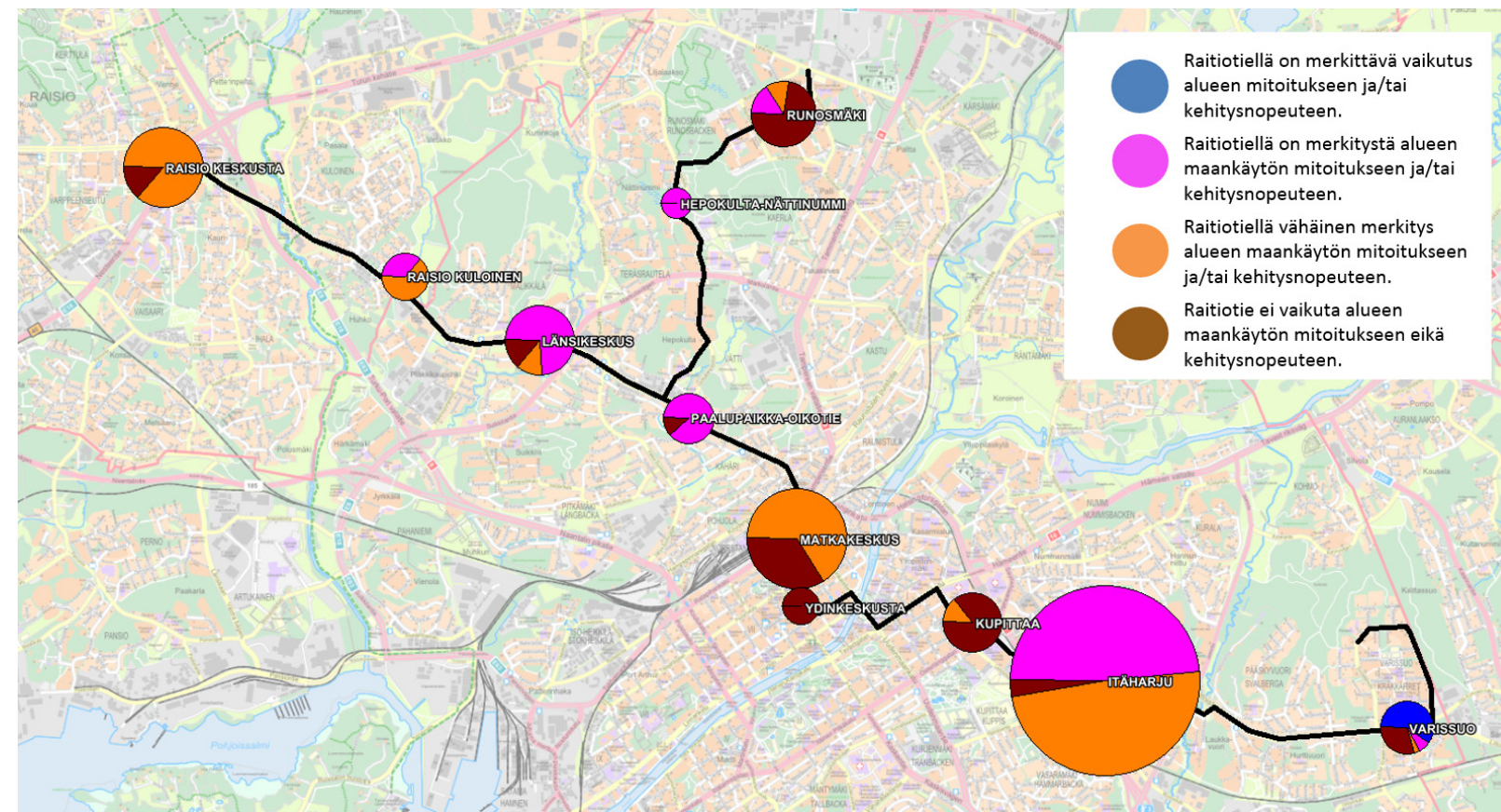
## 5. ENSIMMÄISEN TOTEUTUSVAIHEEN KAUPUNKIKEHITYS

Raitiotie- tai superbussijärjestelmä on ensisijaisesti kaupunkikehityshanke, jolla pyritään kehittämään kokonaisvaltaisesti ja kustannustehokkaasti kaupunkirakennetta, liikennejärjestelmää sekä alueen vetovoimaa ja houkuttelevuutta. Hankkeella pyritään houkuttelemaan yksityisiä ja julkisia investointeja raitiotie- tai superbussikäytävän varteen, nopeuttamaan kasvua sekä muuttamaan urbaania ilmettä.

Suunniteltujen laajentumisvaiheiden toteutuessa raitiotie- tai superbussijärjestelmä yhdistää Turun ja Helsingin välisen nopean junayhteyden (tunnin juna) tulevalta Matkakeskuksesta sekä Kupittaan asemalta Turun kaupunkiseudun muihin merkittäviin kohteisiin: Turun ydinkeskustaan, Raision ja Kaarinan kuntakeskuksiin, Turun aluekeskuksiin Varissuolle, Runosmäkeen, Länsikeskukseen ja Skanssiin sekä matkustajasatamaan ja lentoasemaan. Raitiotieltä/superbussilta on yhteys Matkakeskuksen kautta myös Tampereen rautatiehen sekä pitkämatkaiseen linja-autoliikenteeseen.

Raitiotiellä ja superbussilla on erilaisia vaikutuksia kaupunkikehitykseen kuin runkobussilla. Kaupunkirakennetarkastelun perusteella raitiotien varteen arvioidaan rakennettavan uusia asuntoja noin 1200–2300 asukkaalle enemmän kuin superbussivaihtoehdossa ja noin 3500–7000 asukkaalle enemmän kuin runkobussivaihtoehdossa vuoteen 2050 mennessä. Raitiotien lisäksi myös superbussin arvioidaan tukevan kaupunkimaisten keskustatoimintojen ja sekoittuneen rakenteen kehittymistä linjauksen varressa. Kaupunkimainen rakentaminen tehokkaiden joukkoliikenneyhteyksien varressa tukee mm. kestävä liikumisen ja kestävä kaupunkirakenteen tavoitteita sekä urbaanin ilmeen muutosta.

Ensimmäisen raitiotielinjauksen varrella sijaitsee yleiskaava-varannon mukaan linjausvaihtoehdosta riippuen 23–30 prosenttia Turun kaupungin rakennettavaksi arvioidusta asuntotuotantopotentiaalista vuoteen 2050 mennessä (noin 1,2–1,5 miljoonaa asuinkerrosneliometriä).



Kuva 10. Maankäytön kehittämisen alueita raitiotie- tai superbussilinjauksen varrella. Ympyrän koko kertoo arvioidusta maksimivo-lyymista kerrosneliömetreinä vuoteen 2050 mennessä ja väri kertoo raitiotien- tai superbussijärjestelmän arvioidusta vaikutuksesta alueen kehittämiseen.

Mikäli raitiotietä tai superbussia ei toteuteta, linjauksen varren alueiden arvioidaan rakentuvan vajavaisemmin sekä hajaantuneemmin eri alueille.

Mikäli tarkasteluun otetaan mukaan myös muut suunnitellut Turun sisäiset raitiotie- tai superbussilinjat (Linnakaupunki, Hirvensalo ja Skanssi), yleiskaavan asuntotuotantopotentiaalista vuoteen 2050 mennessä noin 70 prosenttia sijaitsee näiden linjojen varrella.

Kaupunkirakennetarkasteluissa on sekä raitiotien, superbussin ja runkobussin osalta oletettu, että Turussa olisi vuonna 2029 noin 20 000 asukasta ja vuonna 2050 noin 37 000 asukasta enemmän kuin vuonna 2015. Positiivisen rakennemuutoksen sekä nostettujen yleiskaavan 2029 mitoitustavoitteiden vuoksi raportin kirjoitushetkellä kasvuennusteet ja tavoitteet ovat mitoitukseltaan selvästi suurempia kuin käytetyt oletukset. Todellisuudessa myös raitiotie ja superbussi saattavat kasvattaa kaupunkiseudulle suuntautuvia investointeja, minkä vuoksi työpaikkojen määrä ja tämän myötä



myös asukasmäärä voi kasvaa ennakoitua enemmän. Oletuksia suurempien asukas- ja työpaikkamäärien toteutuessa raitiotien ja superbussin kannattavuus paranevat.

Alueellisesti suurin kaupunkikehityspotentiaali on Itäharjun alueella, joka on osa yhdestä Turun kaupungin kolmesta kärkihankkeesta (Kampus ja Tiedepuisto). Itäharjun läpi kulkevan raitiotie- tai superbussilinjan sekä kehärunkolinjan myötä alueen saavutettavuus paranee, minkä vuoksi alueen arvioidaan kehittyvän nopeammin kuin runkobussivaihtoehdossa: kaupunkirakennetarkastelussa Itäharjun alueelle on arvioitu rakentuvan raitiotien myötä yli 800 000 kerrosneliometriä vuoteen 2050 mennessä, kun runkobussivaihtoehdossa alueelle on arvioitu rakentuvan alle 500 000 kerrosneliometriä samalla aikavälillä.

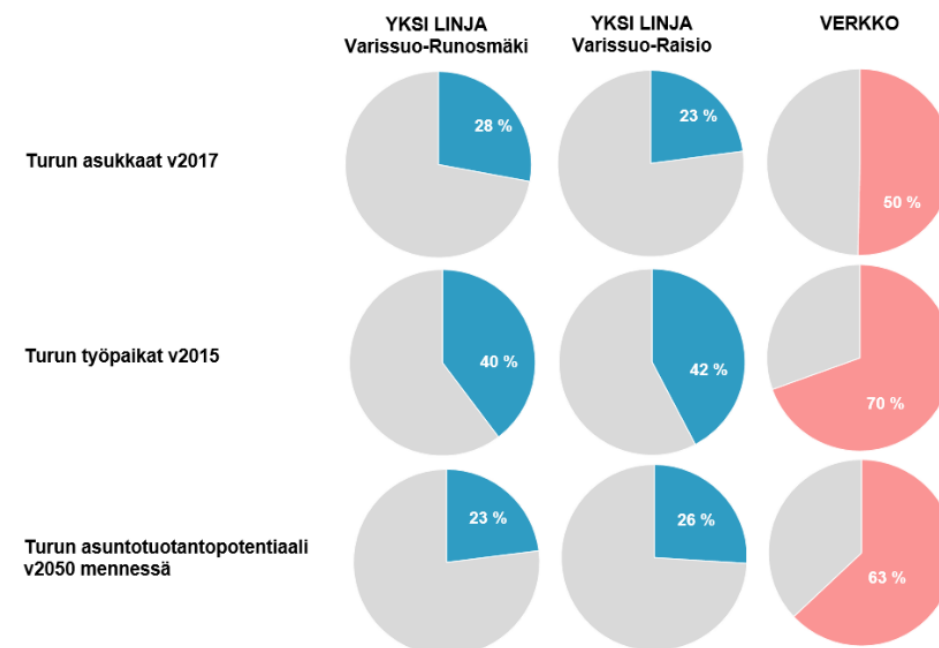
Länsikeskus on toinen kaupunkikehityskohde, johon raitiotie- tai superbussijärjestelmällä voisi olla merkittävä vaikutus. Länsikeskuksessa raitiotiellä rakentamisen määrän on arvioitu olevan yli kaksinkertainen runkobussiin verrattuna vuoteen 2050 mennessä. Länsikeskuksesta on raitiotien yleissuunnitelman tarkennuksen yhteydessä laadittu maankäyttövisio, jonka mukaan alueelle voisi rakentua yli 250 000 kerrosneliometriä asuin- ja liiketiloja sekä palveluja.

Keskustan kehittäminen on yksi Turun kolmesta kärkihankkeesta. Raitiotie- tai superbussijärjestelmä tukee keskustavisiossa esitettyjä elävän keskustan tavoitteita. Saavutettavaa ja helposti kuljettavaa keskustaa kehitetään lisäämällä joukkoliikenteen välityskykyä ja selkeyttämällä katutilan käyttöä. Keskustaa viihtyisänä kohtaamispaikkana edistetään katutiloja kehittämällä sekä mm. edistämällä Turun Vanhankaupungin renessanssia Tuomiokirkon läheisyydessä. Kaupallinen houkuttelevuus parantuu edellisten lisäksi kehittämällä raitiotie- tai superbussijärjestelmää synkronoituna muuhun joukkoliikennejärjestelmään sekä koko liikennejärjestelmään, jolloin keskustan laajentuminen keskustavisioon mukaisesti on mahdollista.

Itäharjun ja Länsikeskuksen lisäksi raitiotie- tai superbussireittien varrella arvioidaan olevan lähes miljoonan kerrosneliometrin rakentamispotentiaali vuoteen 2050 mennessä,

mutta näillä alueilla raitiotie- tai superbussijärjestelmällä on kaupunkirakennetarkastelussa arvioitu olevan vähäinen vaikutus rakentamisen mitoitukseen tai kehitysnopeuteen. Näitä alueita ovat mm. Turun keskustan, Kupittaaan ja Matkakakeskuksen alueet, Raision keskusta sekä Runosmäen alue.

Itäharju – keskusta – Länsikeskus -akselilla tapahtuva maankäytön kasvu johtaa siihen, että runkobussijärjestelmän kapasiteettia on noin vuonna 2040 lisättävä tihentämällä vuorovälejä ruuhka-aikoina.



Kuva 11. Yhden linjan ja verkon eroja nykyisten asukkaiden ja työpaikkojen sekä tulevaisuuden asuntotuotantopotentiaalin osalta.



Kuva 12. Raitiotien tai superbussin varressa suurin kaupunkikehityspotentiaali on Itäharjulla (yllä., kuva WSP). Raitiotiellä tai superbussilla voisi toteutuessaan olla suuri merkitys myös Länsikeskuksen kehittymiselle (alla).

## 6. ENSIMMÄISEN TOTEUTUSVAIHEEN RAKENTAMIS- JA OPEROINTIKUSTANNUKSET

### 6.1 Rakentamiskustannukset

Rakentamiskustannukset on laskettu suunnitteluvaiheen mukaisella tarkkuudella hankeosalaskentana. Superbussin kustannusarvio laskettiin raitiotien kustannusarvion pohjalta. Kustannusarvioissa on hyödynnetty eurooppalaista kustannustietoutta mukaan lukien tiedot Tampereen raitiotien kehitysvaiheesta sekä Raide-Jokerista. Rakentamiskustannuksien laskentaperiaatteita sekä tarkat laskelmat on kuvattu liitteessä 3.

Kustannusarvio on tarkennut yleissuunnitelmaan verrattuna. Uusille ja muuttuneille osuuksille on tehty uusi laskelma. Geotekniikan osalta on ollut käytössä uudet pohjatutkimustulokset. Lisäksi yksikkökustannukset on tarkistettu kuljetuskustannusten osalta ja käyttämällä Foren viimeisimpiä hintatietoja sekä johtosiirtojen osalta Turussa toteutettujen kohteiden kustannustietoja.

Taulukossa 2 on esitetty raitiovaunu- ja superbussijärjestelmän kustannusarviot linjoittain. Raitiotieväylän rakentamisen kustannusarvio on linjasta riippuen 17,1–21,2 miljoonaa euroa ja superbussiväylän 7,2–8,5 miljoonaa euroa kilometriltä (ei sisällä varikkoa ja kalustoa). Kilometreihin suhteutettuna halvin linja on Varissuo–Runosmäki sekä raitiovaununa että superbussina toteutettuna. Kilometrikustannuksiltaan kallein raitiovaunulinja on Matkakeskuksen linja ja superbussilla kalleimmaksi muodostui Raision linja.

Kalustoinvestoinnit on kuoletettu operointikustannuksissa. Pisimmillä linjoilla Raisioon tai Runosmäkeen tarvitaan eniten kalustoa, 13 raitiovaunua tai 23 superbussia (sis. varakaluston). Raitiovaunukaluston elinkaarioletus on 40 vuotta ja täyssähköisellä superbussikalustolla 16 vuotta.

Taulukko 2. Raitio- ja superbussijärjestelmän kustannusarviot linjoittain (MAKU 10/2016; 109,3; 2010=100).

Raitiotie- ja superbussijärjestelmän kustannusarviot	Varissuo–Raisio 14,7 km		Varissuo–Länsikeskus 10,6 km		Varissuo–Runosmäki 13,3 km		Varissuo–Matkakeskus 7,8 km	
	Raitiotie	Superbussi	Raitiotie	Superbussi	Raitiotie	Superbussi	Raitiotie	Superbussi
<b>Rata/väyläkustannukset</b>	<b>36 860 000</b>	<b>10 070 000</b>	<b>26 533 000</b>	<b>6 027 000</b>	<b>32 263 000</b>	<b>8 109 000</b>	<b>18 242 000</b>	<b>3 871 000</b>
Radan kiskot ja perustukset	20 615 000	0	14 847 000	0	18 669 000	0	10 955 000	0
Radan päällyste	3 965 000	0	2 949 000	0	3 455 000	0	2 264 000	0
Radan/bussikaistojen rakennekerrokset	7 716 000	9 877 000	4 781 000	5 878 000	6 138 000	7 915 000	3 075 000	3 755 000
Vaihteet	4 371 000	0	3 807 000	0	3 807 000	0	1 833 000	0
Varusteet (kaiteet ja aidat)	193 000	193 000	148 000	148 000	194 000	194 000	115 000	115 000
<b>Sähköistys (ajolankajärj. ja sähkönsyöttö)</b>	<b>25 199 000</b>	<b>0</b>	<b>17 810 000</b>	<b>0</b>	<b>22 727 000</b>	<b>0</b>	<b>12 865 000</b>	<b>0</b>
<b>Pysäkit</b>	<b>2 288 000</b>	<b>1 700 000</b>	<b>1 735 000</b>	<b>1 287 000</b>	<b>2 573 000</b>	<b>1 957 000</b>	<b>1 512 000</b>	<b>1 120 000</b>
<b>Katujärjestelyt</b>	<b>39 868 000</b>	<b>40 107 000</b>	<b>27 717 000</b>	<b>27 956 000</b>	<b>30 934 000</b>	<b>31 180 000</b>	<b>20 660 000</b>	<b>20 901 000</b>
<b>Johtosiirrot</b>	<b>27 502 000</b>	<b>3 254 000</b>	<b>26 541 000</b>	<b>2 429 000</b>	<b>28 329 000</b>	<b>3 256 000</b>	<b>25 729 000</b>	<b>1 930 000</b>
<b>Pohjanvahvistukset</b>	<b>37 224 000</b>	<b>7 895 000</b>	<b>23 490 000</b>	<b>4 761 000</b>	<b>23 861 000</b>	<b>4 695 000</b>	<b>18 336 000</b>	<b>3 195 000</b>
<b>Rakenteet</b>	<b>17 285 000</b>	<b>17 285 000</b>	<b>8 425 000</b>	<b>8 425 000</b>	<b>8 380 000</b>	<b>8 380 000</b>	<b>5 860 000</b>	<b>5 860 000</b>
Sillat	15 600 000	15 600 000	6 740 000	6 740 000	6 690 000	6 690 000	4 490 000	4 490 000
Tukimuurit	1 685 000	1 685 000	1 685 000	1 685 000	1 690 000	1 690 000	1 370 000	1 370 000
<b>Varikkoyhteys</b>	<b>16 571 000</b>	<b>0</b>	<b>16 571 000</b>	<b>0</b>	<b>3 300 000</b>	<b>0</b>	<b>5 500 000</b>	<b>0</b>
<b>Bussien latauspisteet</b>	<b>0</b>	<b>2 500 000</b>	<b>0</b>	<b>2 500 000</b>	<b>0</b>	<b>2 500 000</b>	<b>0</b>	<b>2 500 000</b>
<b>Maaperän puhdistus Itäharjussa</b>	<b>3 600 000</b>	<b>3 600 000</b>	<b>3 600 000</b>	<b>3 600 000</b>	<b>3 600 000</b>	<b>3 600 000</b>	<b>3 600 000</b>	<b>3 600 000</b>
<b>Arkeologiset kaivaukset</b>	<b>5 835 000</b>	<b>0</b>	<b>5 835 000</b>	<b>0</b>	<b>5 835 000</b>	<b>0</b>	<b>5 835 000</b>	<b>0</b>
<b>Informaation hallinta- ja ohjausjärjestelmä</b>	<b>1 984 000</b>	<b>1 984 000</b>	<b>1 428 000</b>	<b>1 428 000</b>	<b>1 796 000</b>	<b>1 796 000</b>	<b>1 052 000</b>	<b>1 052 000</b>
<b>Valvomo</b>	<b>400 000</b>	<b>400 000</b>	<b>400 000</b>	<b>400 000</b>	<b>400 000</b>	<b>400 000</b>	<b>400 000</b>	<b>400 000</b>
<b>Uudenmaankadun bussikaistat (välillä Hämeenkatu - Itäinen Pitkäkatu)</b>	<b>925 000</b>	<b>925 000</b>	<b>925 000</b>	<b>925 000</b>	<b>925 000</b>	<b>925 000</b>	<b>925 000</b>	<b>925 000</b>
<b>YHTEENSÄ</b>	<b>216 000 000</b>	<b>90 000 000</b>	<b>161 000 000</b>	<b>60 000 000</b>	<b>165 000 000</b>	<b>67 000 000</b>	<b>121 000 000</b>	<b>45 000 000</b>
<b>Suunnittelutehtävät 7 %</b>	<b>15 088 000</b>	<b>6 280 000</b>	<b>11 271 000</b>	<b>4 182 000</b>	<b>11 545 000</b>	<b>4 676 000</b>	<b>8 436 000</b>	<b>3 175 000</b>
<b>Maanhankinta ja lunastus</b>	<b>4 000 000</b>	<b>4 000 000</b>	<b>4 000 000</b>	<b>4 000 000</b>	<b>5 000 000</b>	<b>5 000 000</b>	<b>3 500 000</b>	<b>3 500 000</b>
<b>YHTEENSÄ</b>	<b>235 000 000</b>	<b>100 000 000</b>	<b>176 000 000</b>	<b>68 000 000</b>	<b>181 000 000</b>	<b>76 000 000</b>	<b>132 000 000</b>	<b>52 000 000</b>
<b>Rakennuttamis- ja omistajatehtävät 10 %</b>	<b>23 463 000</b>	<b>10 000 000</b>	<b>17 628 000</b>	<b>6 792 000</b>	<b>18 147 000</b>	<b>7 647 000</b>	<b>13 245 000</b>	<b>5 203 000</b>
<b>Arvaamattomat kustannukset 15 %</b>	<b>35 194 000</b>	<b>15 000 000</b>	<b>26 442 000</b>	<b>10 188 000</b>	<b>27 220 000</b>	<b>11 471 000</b>	<b>19 868 000</b>	<b>7 804 000</b>
<b>YHTEENSÄ</b>	<b>293 000 000</b>	<b>125 000 000</b>	<b>220 000 000</b>	<b>85 000 000</b>	<b>227 000 000</b>	<b>96 000 000</b>	<b>166 000 000</b>	<b>65 000 000</b>
<b>Varikko</b>	<b>40 000 000</b>	<b>17 000 000</b>	<b>39 000 000</b>	<b>16 000 000</b>	<b>40 000 000</b>	<b>17 000 000</b>	<b>34 000 000</b>	<b>16 000 000</b>
<b>YHTEENSÄ</b>	<b>333 000 000</b>	<b>142 000 000</b>	<b>259 000 000</b>	<b>101 000 000</b>	<b>267 000 000</b>	<b>112 000 000</b>	<b>199 000 000</b>	<b>81 000 000</b>
<b>Arvioitu valtion rahoitusosuus (30 %)</b>	<b>100 000 000</b>	<b>43 000 000</b>	<b>78 000 000</b>	<b>30 000 000</b>	<b>80 000 000</b>	<b>34 000 000</b>	<b>60 000 000</b>	<b>24 000 000</b>
<b>Kalusto</b>	<b>49 000 000</b>	<b>30 000 000</b>	<b>42 000 000</b>	<b>25 000 000</b>	<b>49 000 000</b>	<b>30 000 000</b>	<b>38 000 000</b>	<b>21 000 000</b>
<b>Infra, varikko ja kalusto YHTEENSÄ</b>	<b>382 000 000</b>	<b>172 000 000</b>	<b>301 000 000</b>	<b>126 000 000</b>	<b>316 000 000</b>	<b>142 000 000</b>	<b>237 000 000</b>	<b>102 000 000</b>

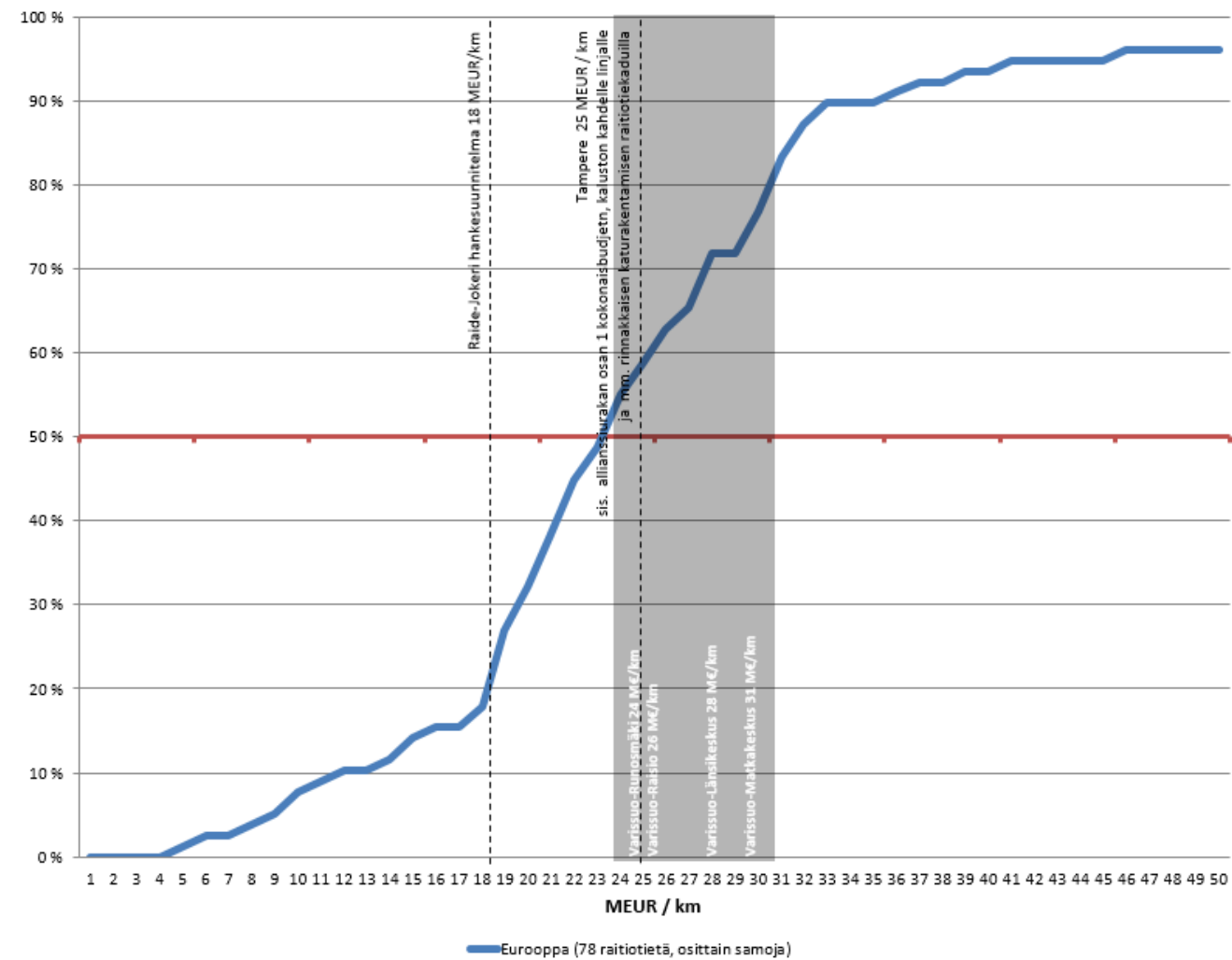


Kuvassa 13 on esitetty vertailua raitioteiden kustannuksia Euroopassa. Kuvasta nähdään, että Turun raitiotielinjausten kustannusarviot vastaavat hyvin toteutuneita eurooppalaisia kustannusarvioita.

Superbussin kokonaisrakentamiskustannukset (sis. varikot) ovat noin 39–43 prosenttia raitiotien kustannuksista. Superbussijärjestelmien toteutuneista kustannuksista on saatavilla melko vähän tietoa ja niiden toteutuksessa on merkittäviä eroja. Superbussin investointikustannukset ovat olleet esimerkiksi Ranskassa Rouenissa, Strasbourgissa, Nantesissa ja Metzissä noin 5-13 miljoonaa euroa kilometriä kohden eli 30–50 prosenttia raitiotien vastaavista investointikustannuksista, mikä vastaa hyvin Turun superbussia.

Superbussilla olemassa olevaa katuinfrastruktuuria voidaan hyödyntää, mikä vähentää investointikustannuksia. Superbussille ei muodostu varikkoyhteyden rakentamiskustannuksia, koska superbussi voi siirtyä varikolle olemassa olevaa katuverkkoa pitkin. Superbussin kustannusarviossa ei ole myöskään arkeologisia kaivauksia, koska keskusta-alueella ei tarvita superbussivaihtoehdossa suuria saneerauksia. Superbussin pohjanvahvistuksissa tai johtosiirroissa ei varauduttu mahdolliseen raitiotien toteutumiseen myöhemmässä vaiheessa. Mikäli näihin halutaan varautua tai jatkosuunnittelussa nähdään tarpeelliseksi esimerkiksi superbussipysäkkien lämmittäminen, superbussin kustannukset kasvavat. Kaikille linjastovaihtoehdoille laskettiin myös lisäkustannukset, jotka muodostuisivat, mikäli superbussi olisi raitiotien välivaiheena. Laskelma on esitetty liitteessä 3.

Suunnittelutarkkuus vaikuttaa kustannusarvion luotettavuuteen. Mitä karkeampi suunnittelutaso on, sitä suurempi epävarmuus kustannuksiin liittyy. Yleissuunnitelmavaiheessa kustannusarvion tarkkuus on tyypillisesti noin +/- 25 prosenttia. Tarkempi kustannusarvio edellyttää lisäsuunnittelua. Suunnittelutarkkuudesta johtuen kustannusarvio sisältää 15 prosentin riskivaruuden yllättäville kustannuksille (arvaamattomat kustannukset). Rakennussuunnitelmavaiheessa laskentatapa muuttuu, koska tällöin lasketaan jo miten rakentaminen tullaan tekemään hankintamenettelystä riippumatta.



Kuva 13. Raitiotien kustannusarvio vastaa hyvin suomalaisia ja eurooppalaisia esimerkkejä internet-lähteiden perusteella. Eri hankkeiden vertailu on vaikeaa eivätkä hankkeet ole keskenään suoraan vertailukelpoisia. Raide-Jokerin rakentamiskustannusarvio oli kesäkuussa 2018 korkeampi kuin hankesuunnitelmassa. Raide-Jokerin rakentamisen tavoitekustannus asetetaan keväällä 2019.

## 6.2 Operointikustannukset

Joukkoliikenteen operointikustannukset arvioitiin erikseen busseille, superbusseille ja raitiovaunuille. Bussiliikenteen kilometri-, tunti- ja vaunupäiväkustannukset perustuvat Turun seudulla toteutuneisiin kustannuksiin. Superbussien kustannustaso oletettiin samaksi kuin Ruotsissa toteutuneet 2-nivelbussien kustannukset. Superbussikaluston hankintahintana on käytetty Nantesin kaksinivelsähköbussien hankintahintaa. Raitiovaunujen kustannukset laskettiin osittain viimeisimpien hankintojen ja eri hankkeissa tehtyjen kustannuslaskelmien perusteella ja osittain edellisessä suunnitteluvaiheessa laaditun kustannusmallin pohjalta. Kaluston kuolemus sisältyy operointikustannuksiin.

Tulevaisuutta ajatellen käytetyissä kustannuksissa on epävarmuuksia erityisesti bussien käyttövoiman ja superbussien odotettavissa olevien pitoaikojen suhteen. Liikenteen sähköistyminen ja biopolttoaineiden yleistymisen vaikuttavat sekä pääoma- että käyttökustannuksiin. Uusien teknologioiden yleistymisen voi laskea niiden hintaa ja pidentää käyttöiä. Lisäksi varsinkin raitiovaunujen ja superbussien osalta varakaluston tarve näkyy liikennöintikustannuksissa, varsinkin lyhyissä Matkakeskuksen ja Länsikeskuksen vaihtoehdoissa.

*Taulukko 3. Operointikustannusten laskennassa käytetyt yksikkökustannukset.*

Operointikustannukset	€/h	€/km	€/pv
Tavalliset bussit	37,39	0,57	153
Superbussi	45	1,2	634-667
Raitiovaunu	45	1,81	855-910

Vuoden 2029 tilanteessa runkobussilinjaston ve0+ liikennöintiin tarvitaan noin 78 500 autopäivää, 22,3 miljoonaa ajokilometriä ja 1,2 miljoonaa ajotuntia. Korvaamalla vilkkaita linjoja superbusseilla tai raitiovaunuilla säästetään näistä suoritteista lyhyemmissä vaihtoehdoissa 1 - 3 % ja pidemmällä linjoilla, joissa korvautuu enemmän bussilinjoja 4 - 5 %. Tilanne muuttuu vielä hieman, kun vuoden 2040 jälkeen matkustajamäärien ennustetaan kasvavan niin, että

osalle runkobussilinjoista joudutaan lisäämään ruuhkavuoroja.

Kustannuseroina tämä tarkoittaa sitä, että vuonna 2029 kaikissa raitiotie- ja superbussivaihtoehdoissa liikennöinti on hieman vertailuvaihtoehtoa kalliimpaa. Vuoden 2050 tilanteessa, kun runkobussilinjastossa jouduttaisiin ajamaan ruuhka-aikoina tiheämmällä vuorovälillä, raitiotievaihtoehdoissa Länsikeskukseen ja Runosmäkeen vuotuiset liikennöintikustannukset ovat samaa suuruusluokkaa kuin runkobussijärjestelmässä, muissa vaihtoehdoissa kustannukset ovat yhä runkobussijärjestelmää korkeammat (taulukko 4).

Raitiotieliikenteen suuri kapasiteetti alkaa kompensoida sen korkeampia yksikkökustannuksia, kun kysyntä kasvaa. Superbussien osalta Turun seudun linjoista ei löydy aivan yhtä hyvin niiden tarjoamaan palveluun sopivia.

*Taulukko 4. Vuotuiset liikennöintikustannuserot runkobussilinjastoon vuosina 2029 ja 2050. Raitiotiellä ja superbussilla liikennöintikustannukset kasvavat runkobussivaihtoehtoon verrattuna. Vuonna 2029 runkobussilinjaston vuotuinen liikennöintikustannus on 63,1 M€. Kustannusten ohella tulee tarkastella myös tuloja kunta- ja yhteiskuntatalouden osalta.*

M€/v	Liikennöintikustannusero	
	V. 2039 asti	V. 2040 alkaen
<b>Raitiotie</b>		
Varissuo–Raisio	1,52	0,64
Varissuo–Länsikeskus	0,58	0,01
Varissuo–Runosmäki	0,95	0,06
Varissuo–Matkakeskus	2,29	1,84
<b>Superbussi</b>		
Varissuo–Raisio	2,01	1,12
Varissuo–Länsikeskus	0,98	0,41
Varissuo–Runosmäki	1,48	0,59
Varissuo–Matkakeskus	2,37	1,93



## 7. ENSIMMÄISEN TOTEUTUSVAIHEEN VAIKUTUSTEN ARVIOINTI

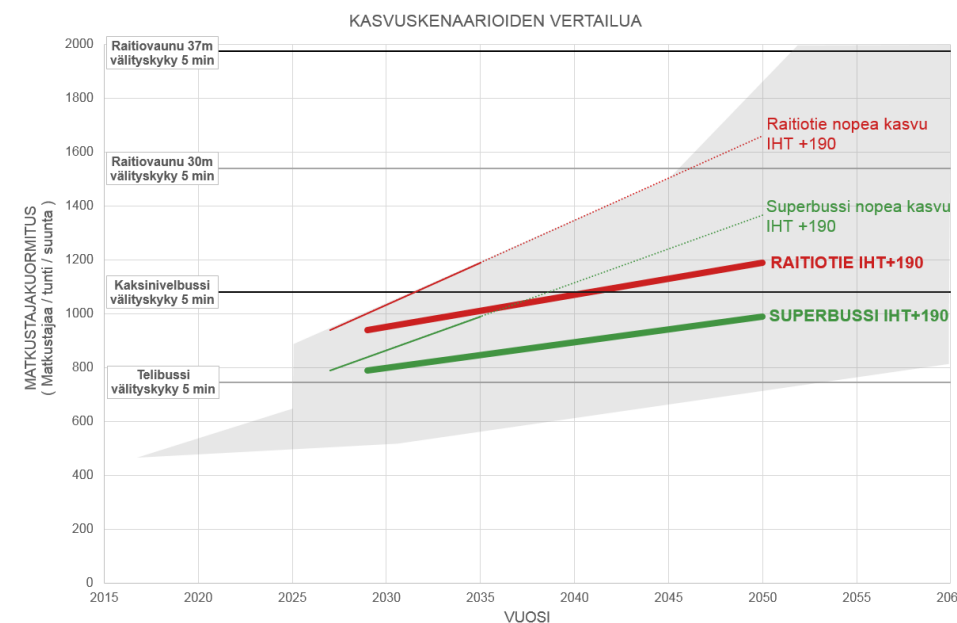
### 7.1 Liikenteelliset vaikutukset

Työssä laaditut liikennetarkastelut on tehty Turun seudullisella liikenne-ennustemallilla, joka on maankäytön ja liikenneverkon osalta päivitetty syksyllä 2016 Turun yleiskaavan liikenne-ennusteisiin. Liikenne-ennustemallin liikkumiskäyttäytyminen perustuu vuoden 2008 liikkumistutkimukseen. Uutta liikkumistutkimusta on laadittu 2016-17. Maankäytön ja liikenneverkon kuvauksessa ei ole kuvattu ennusteen laatimisen jälkeen vuosien 2017-18 aikana nostettuja väestö- ja työpaikkatavoitteita/ennusteita tai Keskustavision ja Tie-depuiston ratkaisuja. Eri vaihtoehtojen maankäytön kuvaus perustuu syksyllä 2016 laadittuun kaupunkirakennetarkasteluun.

Raitiotien ja superbussin matkustajakuormituksen osalta Raision linja on selkeästi kuormittunein. Vuonna 2029 vuorokauden raitiotien matkustajamääräksi ennustetaan noin 30 000 matkustajaa ja vuonna 2050 vuorokauden matkustajamäärä nousee yli 40 000 matkustajaan vuorokaudessa. Superbussilla ja runkobussilla vastaavan linjan matkustajamäärä olisi yli 26 000 vuonna 2029 ja 34 000 vuonna 2050. Suuri matkustajamäärä selittyy osin sillä, että Raision linjan vaihtoehdossa toteutuu voimakas syöttöliikenne raitiotielle, mikä näkyy vastaavasti myös vaihdollisten matkojen määrän kasvuna.

Mikäli tarvitaan suurta kuljetuskapasiteettia, vähintään noin 1000 matkustajaa/huipputunti/suunta, raitiotie pystyy vastaamaan parhaiten tarpeeseen. Turun nykyiset matkustajakuormitukset suunnitelluilla reiteillä ovat noin 300-500 matkustajaa/huipputunti/suunta ja liikenne-ennusteet superbussilla noin 600-1000 ja raitiotiellä noin 750-1200 matkustajaa/huipputunti/suunta. Raitio- ja superbussiliikenteen matkustajamäärät pysyvät ennusteiden mukaan huipputuntien aikana kulkuvälineiden tarjoaman kapasiteetin alapuolella matkustusmukavuuden huomioon ottavalla mitoituksella siten, että tiheimmillään tarvitaan viiden minuutin vuoroväliä.

Mikäli väestö- ja matkustajamäärät kasvavat superbussin liikenne-ennusteessa oletettua nopeammin, kaksinivelbussin vuoroväliä voi olla tarvetta tihentää 3-4 minuuttiin 2040- ja 2050-luvuilla. Tiheämmällä kuin viiden minuutin vuorovälillä matkustajan palvelutaso ei enää merkittävästi parane, minkä lisäksi alkaa muodostua liikenteellisesti ongelmia liittymäetuuksien järjestämisen sekä bussien ketjuuntumisen ja pysäkkien ruuhkautumisen muodossa.



siin liittyy paljon epävarmuuksia. Kuvassa on esitetty raitiotien ja superbussin ns. perusennusteiden matkustajaennusteet (aamuhuipputunti, jossa iltahuipputunnin ennusteiden päälle on lisätty aamu- ja iltahuipputunnin maksimierotuksen mukaisesti 190 matkustajaa/tunti/suunta), ohuemmalla viivalla ns. nopean kasvun mukainen ennuste sekä erilaisten kasvuskenaarioiden vaihteluvälit harmaalla.

Kuljetapaosuuksien muutos on raitiotiellä ja superbussilla seututasolla kaikissa linjausvaihtoehdoissa melko maltillista suhteessa runkobussivaihtoehtoon. Joukkoliikenteen kulkutapaosuuksien kasvu on suurimmillaan pisimmässä linjausvaihtoehdossa Raisioon, puolen prosenttiyksikön luokkaa. Muutoksen vähäisyyteen vaikuttaa se, että jo runkobussivaihtoehdossa raitiotien/superbussin käytävissä liikennöi hyvän palvelutason tarjoava runkobussi. Runkobussilla on

raitiotietä ja superbussia tiheämpi vuoroväli ja tiheämpi pysäkkiväli, mikä tarkoittaa lyhyempiä kävelymatkoja sekä odotusaikoja matkustajille. Raitiotie ja superbussi ovat puolestaan runkobussia houkuttelevampia nopeiden matkojen sekä luotettavuus- ja laatutekijöiden eli matkustusmukavuuden, odottelu- ja vaihto-olosuhteiden, linjaston hahmotettavuuden, luotettavuuden sekä turvallisuuden ansiosta. Toinen seututasoisen kulkutapamuutoksen vähäisyyteen vaikuttava tekijä on se, että yksi raitiotie/superbussilinja ei muuta merkittävästi muuta linjastorakennetta 0+-runkobussivaihtoehtoon verrattuna.

Henkilöautoliikenteen vaikutusten ja siirtymien osalta vaihtoehdot ovat pitkälti samankaltaisia, lukuun ottamatta Matkakeskuksen linjausvaihtoehtoa, jossa Satakunnantielle ei ole oletettu kaistavähennyksiä. Nopeusrajoitusten alennus sekä kaistavähennys Satakunnantiella siirtää autoliikennettä kauemmas keskustasta ja voimakkaammin kehätielle.

Joukkoliikenteen kulkutapamuutokset ovat aiempia ennusteita maltillisempia. Aiemmin raportoidut muutokset esimerkiksi Turun sisäisillä matkoilla ovat useita prosenttiyksikköjä, mikä raitiotien/superbussin ohella johtui myös vertailulinjaston rakenteesta. Muutoksia ei ole myöskään raportoitu täysin vastaavalla alueella kuin nyt tehdyissä ennusteissa.

Vaihdollisten matkojen määrä kasvaa nyt tehdyissä ennusteissa aiempaa voimakkaammin. Aiemmissa ennusteissa vaihdollisten matkojen määrä on ollut maksimissaan 34 % kaikista joukkoliikennematkoista, kun se tämän työn ennusteissa on 45-50 %. Vaihtojen määrää lisää erityisesti kehärunkolinja, joka tekee vaihtoista houkuttelevia muualle kuin keskustaan suuntautuvilla matkoilla.

Erot aiempiin ennusteisiin ovat seurausta osittain eroista tarkasteltavissa vaihtoehdoissa ja osittain käytetyn liikenne-ennustemallin vaihdosta. Vertailuvaihtoehdon VE0+ runkobussilinjasto on muuttunut suhteellisen paljon yleissuunnitelma- vaiheesta, mikä vaikuttaa esimerkiksi vaihdollisten matkojen määrän kasvuun. Lisäksi liikennemalleissa on käytetty erilaisia selittäviä muuttujia ja mallit on tehty kahdella erilaisella sijoitteluohjelmistolla, joiden sijoittelu- ja vastuslaskennan periaatteet poikkeavat toisistaan.

## 7.2 Asetettujen tavoitteiden toteutuminen

### TAVOITE 1: Seudun kilpailukyky, kasvu ja vetovoima

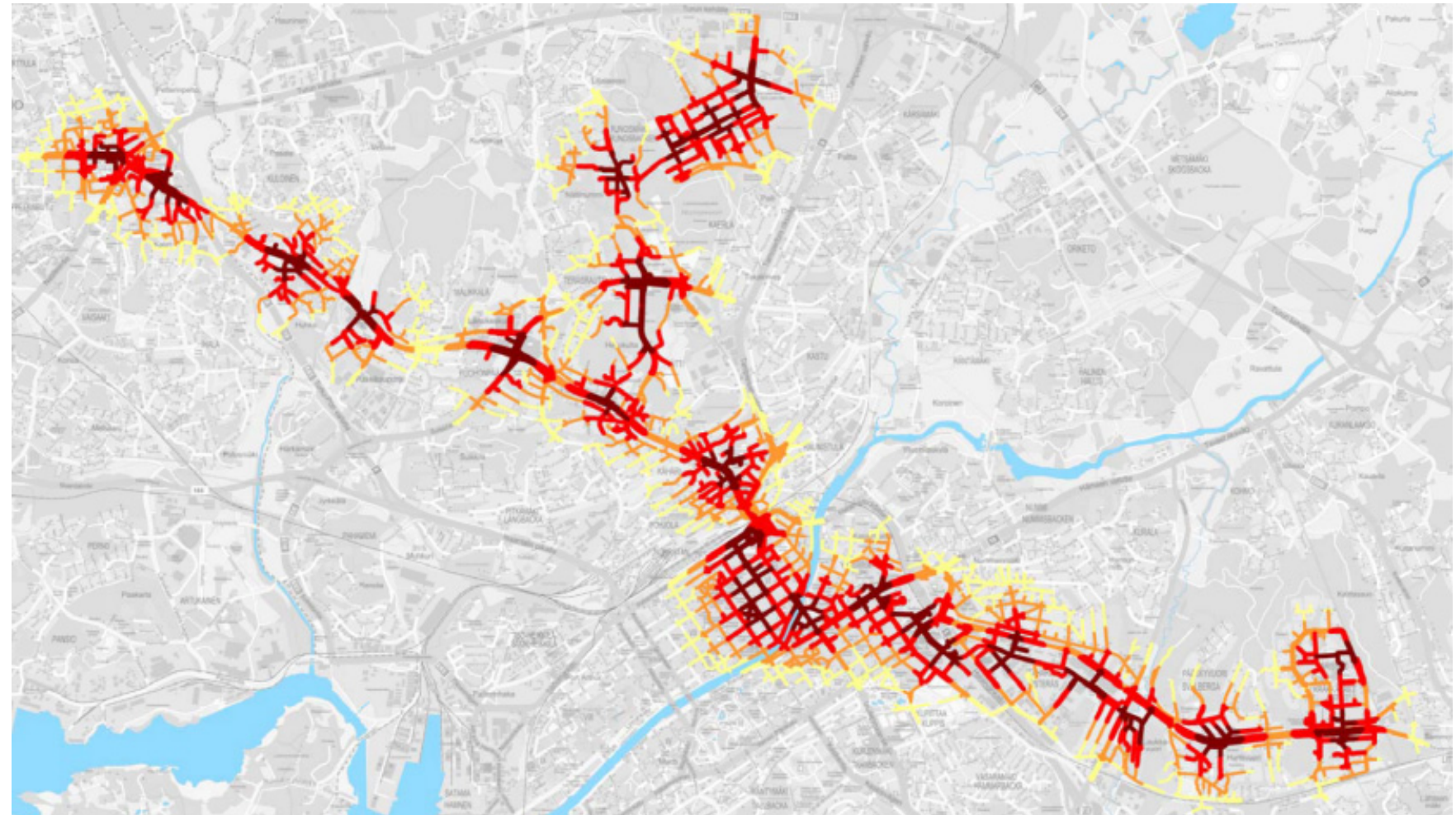
Raitiotie ja superbussi mahdollistavat runkobussijärjestelmää voimakkaamman kasvun joukkoliikenneyhteyksien parantuksessa ja liikennejärjestelmän kapasiteetin kasvaessa. Molemmat parantavat myös Turun keskustan ja vaikutusalueen alakeskusten saavutettavuutta verrattuna vaihtoehtoon 0+. Laadukkaan urbaanin katutilan kehittäminen edellä mainittujen kanssa houkuttelee investointeja reitin varteen. Seudun vetovoiman kasvu arvioidaan raitiotievaihtoehdossa suuremmaksi kuin superbussivaihtoehdossa, koska raitiotiellä on positiivinen imago ja tunnettuja kansainvälisiä esimerkkejä. Superbussilla epävarmuudet vetovoiman kasvun osalta ovat suurempia.

Raision haara tukee myös Länsikeskuksen sekä muun joukkoliikennekäytävän maankäytön kasvua paitsi asukkaiden niin myös elinkeinoelämän kannalta. Runosmäen haara parantaa lähinnä asukkaiden yhteyksiä työpaikoille ja palveluihin. Molemmissa linjausvaihtoehdoissa Varissuon alueella asuvien saavutettavissa olevien työpaikkojen ja palveluiden määrä kasvaa. Raision haara mahdollistaa uusia kaupallisia palveluita Runosmäen haaraa enemmän.

Sekä raitiotie- että superbussivaihtoehdolla olisi tärkeä merkitys Turun kaupunkiseudun vetovoimalle. Raitiotie ja superbussi eivät tässä mielessä ole pelkkä joukkoliikenneinvestointi. Kaupunkiseutujen välisessä kilpailussa yrityksistä ja asukkaista myös imago on merkittävä tekijä, ei vain tehokkuus ja saavutettavuus. Asukaskyselyn ja sidosryhmätyöpajojen perusteella asukkaiden, yrittäjien ja päättäjien silmissä seudullinen yhteys Varissuo–Raisio toteutettuna ainakin lopputilanteessa raitiotienä on seudun kilpailukykyvyyden kannalta muita tutkittuja vaihtoehtoja parempi, vaikka se voidaan tarvittaessa toteuttaa vaiheittain.

### TAVOITE 2: Kestävä kaupunkirakenne

Raitiotie ja superbussi luovat edellytyksiä lähivaikutusalueensa kaupunkirakenteen tiivistämiseen joukkoliikenneyhteyksien parantuksessa. Molemmat vahvistavat myös Turun keskustan ja vaikutusalueen alakeskusten asemaa alue- ja



Kuva 15. Kävelyetäisyydet pysäkeille ovat tiheästi rakennetuilla alueilla pääosin alle 600 metriä vaikka, pysäkkivälit kasvavatkin nykyisestä nopeuden ja luotettavuuden parantamiseksi.

yhdyskuntarakenteessa verrattuna runkobussivaihtoehtoon. Kaupunkirakennetta tiivistävä vaikutus arvioidaan raitiotievaihtoehdossa suuremmaksi kuin superbussivaihtoehdossa (kaupunkirakenneselvitys, Turun ja Raision kaupungit).

Raision haara kytkee Raision keskustan ja Länsikeskuksen sekä muun joukkoliikennekäytävän maankäytön aiempaa tiiviimmin osaksi kaupunkiseudun ydintä sekä Länsikeskuksen kehittymistä monipuoliseksi aluekeskukseksi. Runosmäen haara parantaa edellytyksiä monipuolistaa asumismuotoja ja rakennuskantaa Runosmäen ja Nättinummen alueilla. Molemmissa linjausvaihtoehdoissa Varissuon alu-

een asema kaupunkirakenteessa vahvistuu, täydennys- ja tiivistämiskehitys voimistuu ja maankäyttö monipuolistuu. Raision haara mahdollistaa lisärakentamista Runosmäen haaraa enemmän.

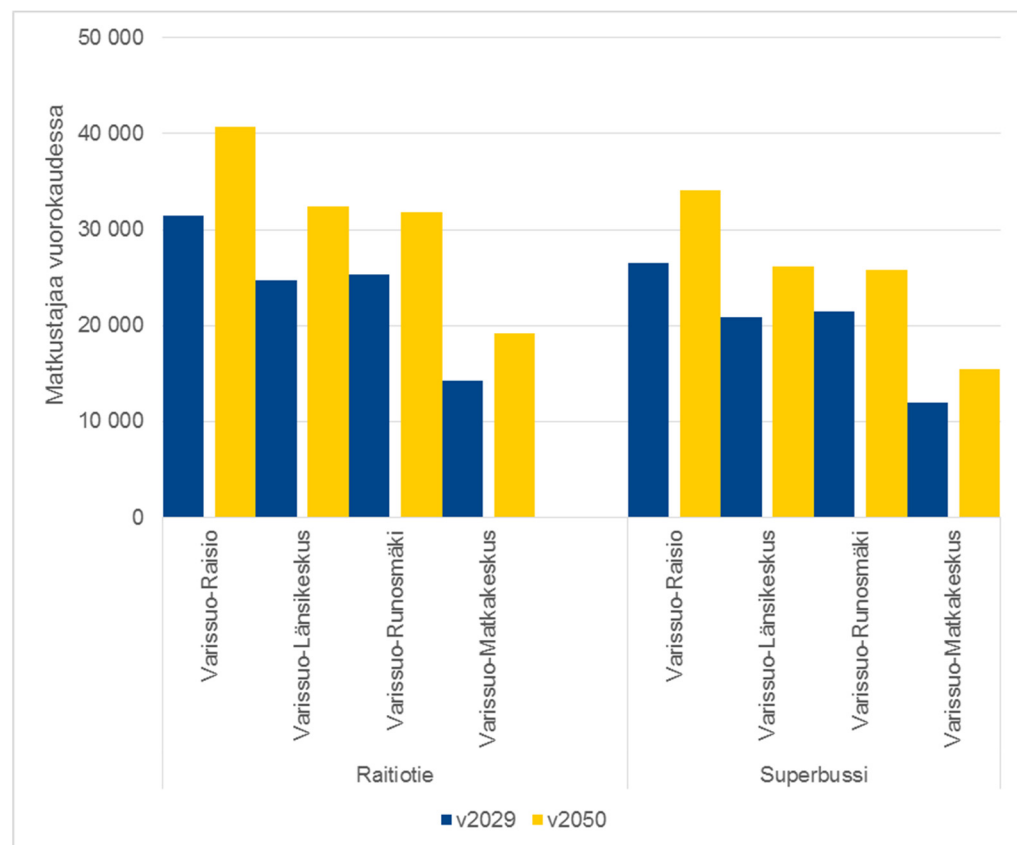
Tiivistyvä kaupunkirakenne ja joukkoliikenteen palvelutason nosto vähentävät henkilöautoliikennettä. Riippumatta tulevaisuuden teknologioista tämä vähentää onnettomuuksia, päästöjä ja energiankulutusta. Reittivaihtoehdoista suurin vaikutus on Varissuo–Raisio- ja Varissuo–Runosmäki-vaihtoehtoilla. Raitiotievaihtoehtojen kulkutapavaikutus on suurempi kuin vastaavien superbussivaihtoehtojen.



### TAVOITE 3: Sujuva liikennejärjestelmä ja houkutteleva joukkoliikenne

Tulevaisuudessa seudun kasvaessa liikennemäärien kasvu uhkaa ruuhkauttaa sekä henkilöauto- että joukkoliikennettä. Bussiliikenteen tilannetta voidaan helpottaa keskustan joukkoliikennekaistoilla. Raitiotie ja superbussi toimivat vielä luotettavammin myös keskustan ulkopuolella omien erillisten väyliensä ansiosta. Samalla kävelyn ja pyöräilyn sujuvuutta voidaan kehittää. Kaikissa vaihtoehdoissa osa nykyisin Turun keskustan kautta kulkevista autoliikenteen läpikulkevista liikennevirroista siirtyy käyttämään muita reittejä, kuten Ohikulkutietä.

Ennusteiden perusteella joukkoliikenteen kulkutapaosuus ja sillä tehtyjen matkojen määrä kasvaa sekä superbussi- että



Kuva 16. Eri linjojen matkustajamäärät tarkasteluvuosina 2029 ja 2050 raitiovaunu- ja superbussijärjestelmissä.

raitiotiejärjestelmissä. Kaikkein houkuttelevimpia ovat Runosmäkeen tai Raisioon päättyvät raitiotielinjat. Saavutettavuuden parantuminen ja matka-aikojen lyhentyminen kohdistuu erityisesti kehitettävän liikennekäytävän varteen ja luonnollisesti varsinkin pysäkkien ympäristöön.

Tiheä ja säännöllinen joukkoliikenne johtaa siihen, että myös vaihdollisten matkojen tekeminen tulee houkuttelevaksi. Pysäkkien esteettömyys paranee. Raitiotien ja superbussien pysäkkiväli on nopeiden ja luotettavien matka-aikojen aikaansaamiseksi nykyisiä bussilinjoja pidempi, joten välialueilla asuvien kävelymatkat voivat pidentyä, tai he voivat joutua turvautumaan bussiliityntään. Ovelta ovelle matka-aikojen arvioidaan kuitenkin parantuvan ja verkostomainen joukkoliikenne antaa parempia liikkumisen mahdollisuuksia myös keskustan ulkopuolelle mm. kehärun-

kolinjan ansiosta. Pysäkkien yhteyteen järjestetään pyöräpysäköintipaikkoja ja kaupunkipyöräjärjestelmä helpottaa liityntäliikennettä.

### TAVOITE 4: Kaupungin asukkaiden viihtyvyys ja hyvinvointi lisääntyvät

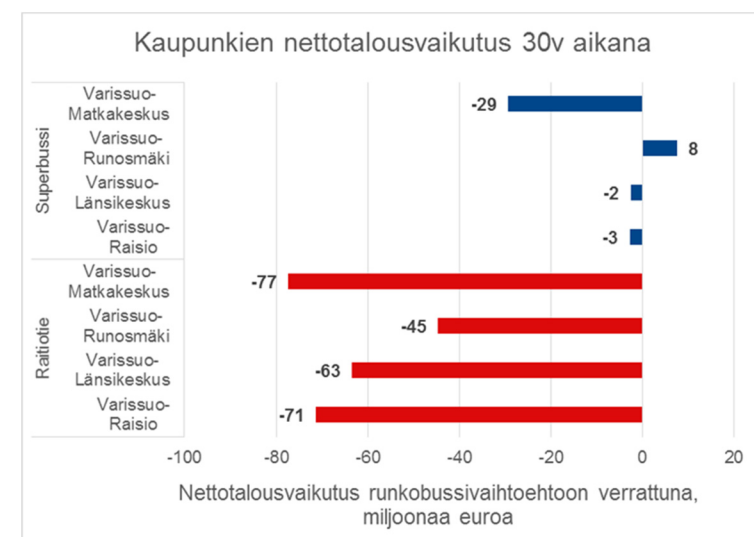
Vaikka liikennemäärät kasvavat, liikenteen melu ja päästöt voivat jopa vähentyä tulevaisuudessa, kun uusi teknologia ja uudet polttoaineet korvaavat fossiilisia polttoaineita. Liikenteen tilantarve ei vähene tai liikenneturvallisuus parane kuitenkaan uusien polttoaineiden avulla. Pakokaasujen ja melun ohella on muistettava myös katupöly, johon vaikuttaa varsinkin liikennemäärä, mutta hiukkaspitoisuuksia voi vähentää myös raideliikenteen avulla.



Kuva 17. Reimsin raitiotie avattiin vuonna 2011. Ranskalaisen raitiotien rakentamistavan mukaan kyseessä oli sekä liikenneprojekti että urbaanin ympäristön kehittämisprojekti. Tavoitteena oli kehittää joukkoliikenneverkostoa, vähentää autoilua ja sille osoitettua tilaa, kasvattaa jalkakäytäviä, lisätä pyöräilyväyliä sekä kehittää katutilojen viihtyisyyttä.

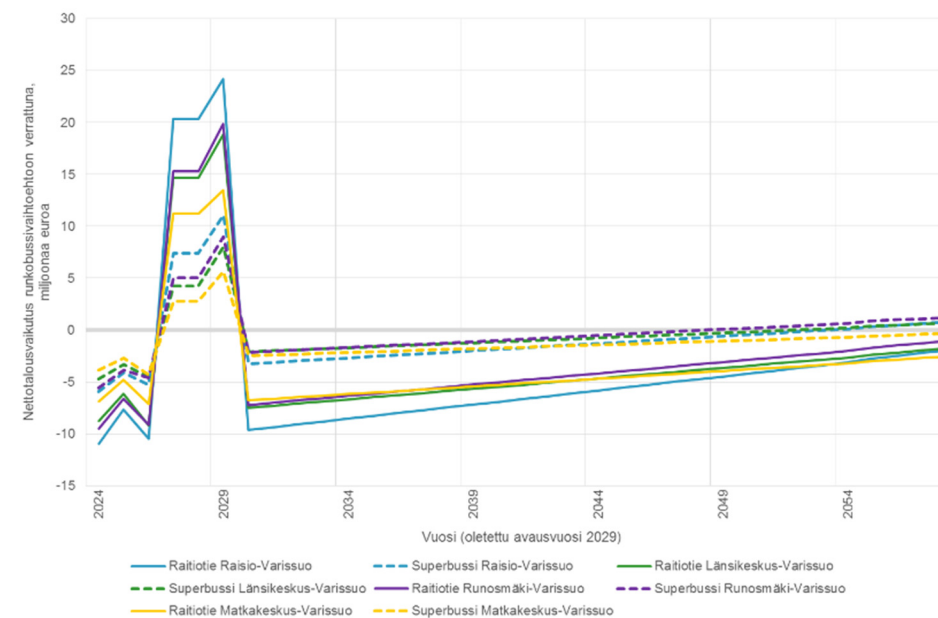
Kaupunkikuvaa ja keskuksissa liikkumisen miellyttävyyttä voidaan parantaa edelleen vähentämällä erityisesti läpikulkevaa autoliikennettä ja kehittämällä katutiloja monipuolisesti. Raitiotie ja superbussi antavat tähän uusia mahdollisuuksia.

Tiheä, säännöllinen ja esteetön joukkoliikenne parantaa erityisesti superbussi- ja raitiotielinjojen varsien saavutettavuutta, mutta myös joukkoliikennepalvelua seututason verkostona. Parantuvat liikkumisolosuhteet ja vähenevä ajoneuvoliikenne lisäävät myös kävelyn ja pyöräilyn suosiota sekä omina kulkutapoinaan keskustoissa että liityntäliikennemuotoina koko seudulla. Erityisryhmien liikkumisolosuhteet parantuvat varsinkin raitiotie- ja superbussipysäkkien ympäristössä.



Kuva 18. Eri linjausvaihtoehtojen kuntataloudelliset nettotalousvaikutukset 30 vuoden tarkasteluajavälillä.

Tarkastelujen mukaan autoliikennettä pienentävä vaikutus on suurin Varissuolta Raisioon tai Runosmäkeen johtavilla raitiotievaihtoehdoilla ja pienin Varissuolta Länsikeskukseen tai matkakeskukseen johtavilla superbussivaihtoehdoilla. Kansainväliset kokemukset osoittavat, että katu ympäristön parantaminen toteutuu helpoiten raitiotietä rakennettaessa, superbussivaihtoehdossa tähän on kiinnitettävä erityistä huomiota toteutuksen yhteydessä.



Kuva 19. Raitiotien ja superbussin kuntataloudelliset nettotalousvaikutukset vuosittain.

## TAVOITE 5: Taloudellisesti kestävä investointi

Taloudelliset tarkastelut perustuvat työn aikana laadittuun liikenne-ennusteeseen. Työn laadinnan aikana taustaoletukset erityisesti Turun kasvunopeuden ja -määrän osalta ovat muuttuneet merkittävästi. Mikäli kasvunopeus on uusimman Turun väestöennusteen mukaista, joukkoliikenteen kapasiteettitarve kasvaa huomattavasti tässä työssä arvioitua nopeammin. Suurempi matkustajakuormitus edellyttäisi suunniteltua tiheämpää vuoroväliä, muutoksia linjastorakenteessa, superbussin muuttamista raitiotieksi tai raitiovaunujen pidentämistä. Superbussin raitiotieksi muuttaminen lisäisi merkittävästi superbussivaihtoehdon kustannuksia.

## Kuntatalous

30 vuoden tarkasteluajavälillä kaupunkien nettotalouden kannalta kaikki raitiotievaihtoehdot ovat tappiota tuottavia ja superbussivaihtoehdot ovat valtaosin lähellä neutraalia. Tämä johtuu erityisesti raitiotien suuremmista investointi- ja korkokustannuksista.

Kuntataloudellisesti tarkasteltuna paras linjausvaihtoehto on Varissuo-Runosmäki sekä raitiotien että superbussin osalta. Tämä johtuu erityisesti alemmista joukkoliikenteen käyttökustannuksista, kun Runosmäen ja Nättinummen kaksi tiheästi liikennöityä runkolinjaa muutetaan yhdeksi raitiotie- tai superbussilinjauksi.

Kaikilla vaihtoehdoilla kaupunkitaloudelliset nettotalousvaikutukset parantuvat 30 vuoden tarkasteluajavälin loppua kohden. Superbussi on vuosittain muutamia miljoonia euroja edullisempi kuin raitiotie edullisempien poisto- ja korkokustannusten vuoksi, mutta ero raitiotien ja superbussin välillä kaventuu tarkastelujakson loppua kohden. Superbussivaihtoehdot muuttuvat laskelman mukaan Varissuo-Matkakeskus-vaihtoehtoa lukuun ottamatta kannattaviksi 2050-luvulla. Mikäli tarkastelun ulkopuolelle jätetään investointien poistot ja korkokulut ja tarkastellaan joukkoliikenteen lippituloja, liikennöintikustannuksia, ylläpitokustannuksia ja asuinmaankäytön tehostumisen talousvaikutuksia, raitiotie on superbussia kannattavampi.



## Yhteiskuntatalous

Vaikka tässä työssä on kyseessä aiemman yleissuunnitelman tarkennus, suunnittelun kohteena on nyt tulevan joukkoliikennejärjestelmän ensimmäinen vaihe. Se sisältää yhden parannettavan linjan, jonka pituudelle ja toiselle pääteasemalle on neljä vaihtoehtoa, ja valittava ensimmäinen linja voidaan toteuttaa joko superbussina tai raitiotienä. Näin ollen nyt tuotetut hyöty-kustannussuhteet tai niiden sisältämät hyöty- ja kustannuserät eivät ole suoraan verrannollisia aiempaan selvitykseen. Myös käytettävissä oleva liikennemalli on uudistettu ja hankearviointiohjeisiin on tehty tarkistuksia, jotka vaikuttavat lopputuloksiin.

Hankkeille on arvioitu Liikenneviraston ohjeita 15/2013 ja 1/2015 noudattaen kannattavuuslaskelmat, jotka on esitetty taulukossa 5. Yhteiskuntataloudellisessa laskelmassa hyödynnettävät Liikenneviraston hankearviointiohjeet eivät ole laadittu ensisijaisesti kaupunkiseutujen joukkoliikennehankkeiden arviointiin. Raitiotien tai superbussin toteuttaminen on kaupunkikehityshanke, jossa maankäytön kehitys on merkittävässä roolissa. Yhteiskuntataloudellisessa tarkastelussa maankäytön muutoksia ei tulisi ohjeistuksen mukaan normaalitilanteessa ottaa huomioon. Myöskään uusien joukkoliikennematkustajien hyödyissä kaikkia hyötyjä ei tulisi sisällyttää laskelmaan (ns. puolikkaan sääntö). Näin ollen merkittävä osa tavoitelluista hyödyistä ei sisälly yhteiskuntataloudelliseen laskelmaan. Mikäli raitiotietä tai superbussia ei toteuteta, maankäyttö toteutuu vajavaisemmin ja hajaantuneemmin, minkä johdosta autoriippuvuus kasvaa ja tulevaisuudessa kestävien kulkutapojen ja kestävästä kaupunkirakenteen kehittäminen vaikeutuu.

Myöskin epävarmuudet suurien hyötyerien, erityisesti aikakustannusten ja palvelutasohyötyjen osalta ovat suuria liikennemallin osa-alueiden sekä kävely- ja pyöräilyverkoston kuvauksen karkeudesta ja liikennemallin parametrien herkkyydestä johtuen. Hankearviointi on kuvattu kokonaisuudessaan erillisraportissa.

Liikennemallilla tehtyjen ennusteiden pohjalta arvioituna voidaan todeta, että yhteiskuntataloudellisen laskelman perusteella kannattavia vaihtoehtoja ovat superbussilinjat ja raitiotielinjat Runosmäkeen. Laskelmassa Länsikeskuksen ja Raision vaihtoehtoja sekä raitiotienä että superbussina rasittaa mm. suuri vaihtojen määrä sekä varsinkin Matkakeskuksen ja Länsikeskuksen raitiotievaihtoehtoissa suuri varakkoon ja varakalustoon liittyvä kiinteä kustannus.

Taulukko 5. Raitio- ja superbussijärjestelmän hyöty-kustannussuhteet linjoittain.

Kannattavuuslaskelmat	VE0+	Raitiotie				Superbussi			
		Varissuo- Raisio	Varissuo- Länsikeskus	Varissuo- Runosmäki	Varissuo- Matkakeskus	Varissuo- Raisio	Varissuo- Länsikeskus	Varissuo- Runosmäki	Varissuo- Matkakeskus
		(M€)	(M€)	(M€)	(M€)	(M€)	(M€)	(M€)	(M€)
<b>KUSTANNUKSET (K)</b>		<b>318,7</b>	<b>242,1</b>	<b>250,4</b>	<b>189,7</b>	<b>120,9</b>	<b>78,5</b>	<b>89,9</b>	<b>67,6</b>
Investointikustannukset	(32,6)	333,0	259,0	267,0	199,0	142,0	101,0	112,0	81,0
Korko rakentamisen ajalta		11,8	9,2	9,5	7,0	5,0	3,6	4,0	2,9
Korvautuvat kustannukset		26,1	26,1	26,1	16,3	26,1	26,1	26,1	16,3
<b>HYÖDYT (H)</b>									
<b>Väylänpitäjän kustannusmuutokset</b>		<b>-15,4</b>	<b>-14,8</b>	<b>-14,8</b>	<b>-8,7</b>	<b>-12,9</b>	<b>-9,6</b>	<b>-12,7</b>	<b>-7,5</b>
Kunnossapito ja käyttö		-15,4	-14,8	-14,8	-8,7	-12,9	-9,6	-12,7	-7,5
<b>Henkilöliikenteen tuottajan ylijäämän muutos</b>		<b>27,9</b>	<b>21,6</b>	<b>37,7</b>	<b>-14,6</b>	<b>-7,5</b>	<b>-4,9</b>	<b>8,5</b>	<b>-26,6</b>
Liikennöintikustannusten muutos (sis. erityisverot ja maksut)		-20,3	-5,5	-9,5	-39,2	-29,6	-13,1	-19,5	-40,9
Lipputulosten muutos		48,2	27,0	47,1	24,6	22,1	8,2	28,0	14,2
<b>Kuluttajan ylijäämän muutos</b>		<b>139,3</b>	<b>30,1</b>	<b>196,3</b>	<b>105,0</b>	<b>24,8</b>	<b>-44,2</b>	<b>120,3</b>	<b>67,2</b>
Aikakustannusten muutos		-51,1	-72,2	6,8	1,3	-61,1	-73,6	4,6	1,3
Palvelutasohyödyt		151,6	75,2	156,2	78,3	65,4	16,1	94,9	48,7
Ajoneuvokustannusten muutos		38,8	27,1	33,3	25,4	20,4	13,3	20,8	17,2
<b>Onnettomuuskustannusten muutos</b>		<b>23,5</b>	<b>18,6</b>	<b>21,3</b>	<b>20,9</b>	<b>17,4</b>	<b>15,0</b>	<b>16,6</b>	<b>18,2</b>
<b>Päästökustannusten muutos</b>		<b>3,6</b>	<b>2,7</b>	<b>3,3</b>	<b>2,1</b>	<b>2,7</b>	<b>2,0</b>	<b>2,7</b>	<b>1,7</b>
<b>Julkistaloudellisten verojen ja maksujen muutos</b>		<b>-11,8</b>	<b>-8,7</b>	<b>-9,5</b>	<b>-8,2</b>	<b>6,0</b>	<b>-4,7</b>	<b>-6,1</b>	<b>-5,8</b>
Tieliikenteen verot ja maksut		-16,6	-11,4	-14,2	-10,6	-8,7	-5,5	-8,9	-7,2
Arvonlisäverot		4,8	2,7	4,7	2,5	14,7	0,8	2,8	1,4
<b>Jäännösarvo</b>		<b>25,2</b>	<b>19,0</b>	<b>19,3</b>	<b>14,4</b>	<b>11,0</b>	<b>7,3</b>	<b>8,1</b>	<b>5,7</b>
<b>Rakentamisen aikaiset haitat</b>		<b>-1,2</b>	<b>-1,4</b>	<b>-1,2</b>	<b>-1,1</b>	<b>-0,9</b>	<b>-1,1</b>	<b>-1,0</b>	<b>-0,9</b>
<b>HYÖDYT YHTEENSÄ</b>		<b>191,0</b>	<b>67,1</b>	<b>252,4</b>	<b>109,7</b>	<b>40,5</b>	<b>-40,2</b>	<b>136,4</b>	<b>51,9</b>
<b>HYÖTY-KUSTANNUSSUHDE (H/K)</b>		<b>0,6</b>	<b>0,3</b>	<b>1,0</b>	<b>0,6</b>	<b>0,3</b>	<b>-0,5</b>	<b>1,5</b>	<b>0,8</b>

## 8. JOHTOPÄÄTÖKSET

Raitiotien tai superbussin toteuttaminen on kokonaisvaltainen ja pitkäjänteinen kaupunkikehityshanke, joka vastaa 2010-luvulla nopeutuneiden asukasmäärän ja joukkoliikenteen matkustajamäärien kasvun jatkumiseen. Raitiotie ja superbussi tukevat Varsinais-Suomen maakuntakaavan mukaista yhdyskuntarakenteen laadukasta tiivistämistä ja tehostamista kaupunkikehittämisen kohdealueella sekä Turun kaupunkiseudun rakennemallin 2035 mukaista väestönkasvun kohdistamista kaupunkiseudun ydinalueelle. Joukkoliikenteeseen ja olemassa oleviin palveluihin ja infrastruktuuriin tukeutuva kaupunkikehitys on Turun kaupunkistrategian 2029 sujuvan arjen, Turun yleiskaava 2029 kasvukäytäväkehityskuvan sekä Ilmastosuunnitelma 2029 mukaista. Näihin liittyvien asetettujen kulkutapamuutostavoitteiden toteutuessa joukkoliikenteen lisäkapasiteetin tarve kasvaa merkittävästi. Ensimmäisen vaiheen reittien varrella sijaitsee Turun Tiedepuiston ja keskustan kehittämisen kärkihankkeet sekä suuri osa maankäytön kehittämispotentiaalista.

Asetettuja tavoitteita ovat:

1. Kaupungin kilpailukyky, kasvu ja keskustan veto-voima nousevat
2. Kestävä kaupunkirakenne
3. Sujuva liikennejärjestelmä ja houkutteleva joukkoliikenne
4. Kaupungin asukkaiden viihtyvyys ja hyvinvointi lisääntyvät
5. Taloudellisesti kestävä investointi

Neljään viidestä asetetusta tavoitteesta vastaa parhaiten raitiotie, tosin monelta osin erot raitiotien ja superbussin välillä ovat melko pieniä ja perustuvat raitiotien hyviin kokemuksiin ja tunnettavuuteen. Talouden kannalta superbussi on käytetyillä oletuksilla, superbussin välityskyvyn riittäessä koko 30 vuoden tarkasteluaikavälin, kannattavampi investointi raitiotien suuren alkuinvestoinnin vuoksi. Runkobussi vastaa asetettuihin tavoitteisiin huomattavasti enemmän kuin raitiotie tai superbussi.

Taloudelliset tarkastelut perustuvat työn aikana laadittuun liikenne-ennusteeseen. Työn laadinnan aikana taustaoletukset erityisesti Turun kasvunopeuden ja -määrän osalta ovat muuttuneet merkittävästi. Mikäli kasvunopeus on uusimman Turun väestöennusteen mukaista, joukkoliikenteen kapasiteettitarve kasvaa huomattavasti tässä työssä arvioitua nopeammin. Suurempi matkustajakuormitus edellyttäisi käytetyillä mitoituksella suunniteltua tiheämpää vuoroväliä, muutoksia linjastorakenteessa, superbussin muuttamista raitiotieksi tai raitiovaunujen pidentämistä. Viittä minuuttia tiheämpi vuoroväli aiheuttaa Malmön ja Skånetrafikenin mukaan liikenteellisiä haasteita bussien ketjuuntumisen sekä pysäkkien ja liittymien ruuhkautumisen muodossa. Toisaalta ranskalaisten esimerkkien ja HSL:n mukaan kolmen minuutin vuoroväli voisi vielä olla mahdollinen. Superbussin raitiotieksi muuttaminen lisäisi merkittävästi superbussivaihtoehdon kustannuksia. Mikäli tarkastelun ulkopuolelle jätetään investointien poistot ja korkokulut ja tarkastellaan joukkoliikenteen lipputulot, liikennöintikustannuksia, ylläpitokustannuksia ja asuinmaankäytön tehostumisen talousvaikutuksia, raitiotie on superbussia kannattavampi.

Superbusseista on raitiotietä vähemmän kokemuksia ja toteutustavoissa on suurta vaihtelua. Superbussin merkittävimpiä riskejä ovat:

- Tavoiteltuja vaikutuksia mm. kaupunkikehityksen osalta ei saavuteta, mikäli suunnitellusta laatutasosta tingitään. Esimerkiksi Nantesin kokemusten ja arvioiden perusteella laadukkaasti toteutettuna superbussin kaupunkikehitysvaiikutukset voivat olla samankaltaisia kuin raitiotiellä. Toisaalta useassa raitiotieinvestointeihin päätyneessä Pohjoismaisessa kaupungissa arvioitiin, että raitiotiellä pystytään houkuttelemaan paremmin investointeja kuin superbussiratkaisulla.
- Turun ennustettua nopeampi kasvu tai superbussin ennustettua suuremmat matkustajamäärät edellyttävät viittä minuuttia tiheämpää vuoroväliä tai muuttamista raitiotieksi perusennustetta nopeammin.
- Epävarmuudet kaksinivelsähköbussien kehittymisen ja käyttökustannusten osalta.

Eurooppalaisten esimerkkien perusteella raitiotien ja superbussin välillä valittaessa yleisimpiä valintaperusteluita ovat:

- Kapasiteetin tarve. Turun nykyisille matkustajakuormituksille riittävä kapasiteetti pystytään järjestämään busseilla. Tulevaisuuden kapasiteetin tarve riippuu seudun kasvusta ja sen sijoittumisesta sekä erityisesti joukkoliikenteen suosiosta. Turkuun vastaavilla matkustajakuormituksilla on lähdetty toteuttamaan sekä raitiotie- että superbussiratkaisuja. On olemassa esimerkkejä, joissa superbussin toteuttaminen on ylittänyt odotukset siten että kasvanut kapasiteetti loppuu arvioitua nopeammin.
- Kustannukset lyhyellä ja pitkällä aikavälillä. Monessa superbussin kaltaiseen ratkaisuun päätyneessä kaupungissa edullisemmat kustannukset ovat olleet merkittävä syy raitiotien ja superbussin välillä valittaessa. Käytetyillä oletuksilla, superbussin välityskyvyn riittäessä koko 30 vuoden tarkasteluaikavälin, superbussi on raitiotietä kannattavampi investointi. Mitä aikaisemmin raitiotien kapasiteettia tarvitaan, sitä perustellumpaa raitiotien rakentaminen myös taloudellisesta näkökulmasta on.
- Visio kaupungin kehittämisestä. Projektia voidaan käyttää kaupunkisuunnittelun työkaluna liikenteen ja maankäytön väliseen yhteenkytkentään sekä katutilan uudistamiseen. Pohjoismaisten kaupunkien vertailussa monen raitiotiepäätöksen tehneen kaupungin yhtenä pääperusteluna olivatkin kaupunkikehitysvaiikutukset. Yhden superbussi- ja raitiotielinjan kaupunkikehitysvaiikutukset on arvioitu tässä työssä samankaltaisiksi, joskin raitiotien on arvioitu nopeuttavan kehitystä. Superbussilla pystytään alhaisempien investointikustannusten vuoksi rakentamaan vastaavalla investointitasolla nopeammin verkosto, jolloin superbussin kehitysvaiikutukset voivat kohdistua laajemmalle alueelle raitiotien kehitysvaiikutusten todennäköisesti maksimoituessa yhdelle käytävälle kerrallaan investointikyvystä johtuen. Näin ollen raitiotie ja superbussi saattavat johtaa lopulta erilaisiin kehitysskenaarioihin Turun seudulla.



Ensimmäisen vaiheen linjausvaihtoehdoista yleisesti parhaiten asetettuihin tavoitteisiin vastaa Varissuo–Raisio. Kyseisellä linjauksella on mm. eniten kaupunkikehitysmahdollisuuksia ja matkustajia. Talouden kannalta paras vaihtoehto on Varissuo–Runosmäki joukkoliikenteen käyttötalouden vuoksi ja Varissuo–Raisio-linjausta alhaisempien investointikustannusten vuoksi.

Laskelmiin liittyy useita epävarmuuksia erityisesti mitä pidemmälle aikavälille vaikutuksia arvioidaan. Lopulta kyse on valinnasta, jossa tehdään päätös siitä, mihin suuntaan Turun seudun kaupunkirakenne, liikennejärjestelmä ja kaupunkikuva kehittyvät seuraavien vuosikymmenien aikana sekä paljonko siitä ollaan valmiita maksamaan.

Toteuttamisessa on kolme vaihtoehtoa:

1. Mikäli ensimmäisenä toteutetaan yksi superbussilinja, voidaan melko nopeasti kehitystä jatkaa joko toteuttamalla toinen superbussilinja, jatkamalla ensimmäistä superbussilinjaa tai muuttamalla superbussilinja myöhemmin raitiotieksi.

2. Mikäli ensimmäisenä toteutetaan yksi raitiotielinja, todennäköisesti investoinnin kuolettamiseen tarvitaan pidempi aika eikä kustannussyistä esimerkiksi 20–30 vuoteen rakenneta toista raitiotielinjaa. Toisaalta tällöin ensimmäisen raitiotielinjan hyödyt käytetään todennäköisesti maksimaalisesti. Ensimmäisen linjan rakentaminen raitiotienä ei tee mahdottomaksi myöhemmin joidenkin linjojen rakentamista superbussina esimerkiksi kapasiteettisyistä.
3. Varissuo-Raisio raitiotielinjan investointikustannuksella voidaan investointikustannustarkastelun perusteella rakentaa superbussina suurempi osa tavoiteverkosta. Näin ollen superbussille voitaisiin muodostaa esimerkiksi 10-15 vuoden ajalle kehitysohjelma, jonka aikana toteutettaisiin useampi superbussilinja. Tällöin saataisiin suurempi osa asukkaista, työpaikeista, matkakohdeista ja asuntotuotantopotentiaalista superbussiverkoston varteen. Superbussilinjojen välityskyvyn loppuessa superbussilinjoja muutetaan raitioiteiksi. Tulee kuitenkin ottaa huomioon, että investointikustannusten lisäksi käytön aikaiset

kustannukset ovat merkittävä osa elinkaarikustannuksia. Käytön aikaisia talousvaikutuksia laajemmalle verkolle ei ole laskettu.

Mikäli kaupunginvaltuustossa päätetään alkuvuonna 2019 käynnistää toteutusvaihe samaan aikaan valittavalle raitiotie- tai superbussin linjausvaihtoehdolle, seuraavat vaiheet tiukan aikataulun mukaan voisivat olla:

- valtion rahoituksen varmistaminen
- toteutusmuodon määrittely (esim. allianssimalli, jako erillisurakoihin), toteutuksen valmistelu ja kilpailutus sekä organisoituminen 2019–2021
- asemakaavanmuutosten laadinta 2019–2023
- allianssin kehitysvaihe 2021–2023
- rakentaminen 2023–2026. Raision E18 tunnelin rakentamisen aikataulu (aikaisintaan noin 2022–2024/2025) tulee yhteensovittaa rakentamisaikatauluun.
- liikennöinti alkaa 2026.



Kuva 20. Nantesissa on kolmen raitiotielinjan (vas.) lisäksi yksi superbussilinja (oik.).

## 9. TAVOITEVERKKO

Raitiotietä ja/tai superbussia tulisi pidemmällä aikavälillä laajentaa verkostoksi, joka kattaa Turun kaupunkiseudun merkittävimmät matkustuskohteet kuten keskukset, liikenneterminaalit sekä asuin- ja työpaikka-alueet.

Yleissuunnitelman tarkennuksen vaikutusarviointien ja siitä syksyllä 2018 saatujen lausuntojen perusteella kokonaisvaltaisesti potentiaalisin ensimmäinen linja on Varissuo-Kauppatori-Raisio. Erityisesti Varissuon suunnalla runsas matkustajamäärä jo nykytilanteessa ja Tiedepuiston monipuolinen kehittämispotentiaali luovat hyvät edellytykset suurikapasiteettisen joukkoliikenteen kehittämiseksi. Raision suunnalla kaupunkikehityspotentiaalia on mm. Raision keskustassa, Länsikeskuksessa, Matkakeskuksessa sekä yleisesti Raisiontien-Satakunnantien varrella.

Toisen linjan osalta on useita vaihtoehtoja. Toteuttamisjärjestys riippuu tavoitteiden ja vaikutusten painotuksesta. Liikemisen kannalta oleellisin yksittäinen tekijä on potentiaalinen matkustajamäärä. Mikäli matkustajamäärät ovat suuria, myös suurikapasiteettisen joukkoliikenteen taloudelliset vaikutukset paranevat. Alueiden kehittämisen kannalta taas olisi perusteltua rakentaa korkealaatuista joukkoliikennettä mahdollisimman paljon maankäytön kehittämispotentiaalia sisältäville alueille.

- Runosmäen linjalla on jo nykyisin melko paljon matkustajia, jopa enemmän kuin Raision suunnalla. Kahden tiheästi liikennöidyn runkobussilinjan yhdistämisellä yhdeksi raitiotie- tai superbussilinjaksi olisi pitkällä aikavälillä merkittävät liikennöintikustannuksia alentavat vaikutukset. Kaupunkikehityksen osalta vaikutukset ovat vähäisemmät, koska suurin kehityspotentiaali Satakunnantien varrella tulisi jo ensimmäisen Varissuo-Raisio -linjan varteen. Rieskalähteentien varikon toteuttamisen yhteydessä rakentuisi myös merkittävä osa Runosmäen linjan infrastruktuurista. Mm. Runosmäkiseurauksen hallitus on kannanotossaan 14.2.2018 esittänyt kielteistä kantaa esitetylle raitiotie- tai superbussilinjaukselle ja ehdottanut, että reitti kulkisi Tampereen valtatie-

suunnasta Runosmäkeen. Tästä johtuen Runosmäen linja voisi olla perusteltua toteuttaa vasta kolmannessa vaiheessa, mikä puoltaisi myös raitiotievarikon rakentamista muualle.

- Hirvensalon suunnalla on jo nykyisin melko paljon joukkoliikennematkustajia, suunnilleen saman verran kuin Runosmäen suunnalla. Hirvensalon suunnan joukkoliikenne koostuu useasta eri alueita palvelevasta linjasta, jotka yhdessä muodostavat nykyisin tiheän vuorovälin (aamulla enimmillään 14 vuoroa huipputunnissa kohti keskustaa) Hirvensalon sillalle. Hirvensalon, Satavan ja Kaksikerran joukkoliikenne voitaisiin periaatteessa rakentaa yhden Hirvensaloon kulkevan suurikapasiteettisen joukkoliikennelinjan varaan. Tällöin raitiotie- tai superbussilinjan ulkopuolella olevia alueita palveltaisiin liityntäbussilinjo-

jen avulla. Lisäksi Uittamonsillan rakentuessa kehä-runkolinja voisi palvella yhteyksiä saarilta Skanssin ja Tiedepuiston suuntaan. Kaupunkikehityksen näkökulmasta Hirvensalon linjan välittömässä läheisyydessä sijaitsevat Heikkilän kasarmin ja Vaahemäen alueet. Saarille on arvioitu muuttavan yli 10 000 uutta asukasta vuoteen 2050 mennessä. Hirvensalon suunnan joukkoliikenne palvelee myös mm. Martin ja Majakkaranan alueita.

- Linnakaupungin alueelle on suunniteltu rakentuvan asuntoja jopa noin 15 000 asukkaalle, jonka rakentamista raitiotie tai superbussi tukisi. Tiedepuiston ohella Linnakaupunki onkin merkittävin yksittäinen kaupunkikehityshanke Turussa. Haasteena on lyhyen linjan ja Linnakaupungin alueella palvelevan runkobussiliikenteen vaikutus matkustajakuormitukseen. Linnakaupungin raitiotie- tai superbussilinjan

Taulukko 6. Linjojen tunnuslukuja. Joukkoliikenteen matkustajamäärät kasvavat merkittävästi, mikäli Turun kaupungin ilmasto- ja energiasuunnitelman 2029 liikenteelliset tavoitteet toteutuvat. Liikenteen päästöjen vähentäminen on myös valtion tavoite sekä EU:n velvoite.

	Asukkaat 2017 * Asukasennuste 2029 * Asukasennuste 2050 *	Työpaikat 2015 *	Matkustajakuormitus aamuhuipputunti 2017 (matkustajaa/tunti/suunta) **	Maankäytön kehityspotentiaali
Hirvensalo – Kauppatori	15 400 16 500 18 400	5 400	noin 400, mikäli Hirvensalon, Satavan ja Kaksikerran joukkoliikenne tuodaan raitiotien/superbussin liityntäliikenteeksi	<ul style="list-style-type: none"> <li>Heikkilän kasarmi</li> <li>Vaahemäki</li> <li>Hirvensalossa ja Satavassa paljon pientalovaltaista rakentamista, joka mahdollista kytkeä raitiotiehen/superbussiin liityntäliikenteenä</li> </ul>
Linnakaupunki – Kauppatori	4 700 7 300 12 700 Raitiotien/superbussin lisäksi 1-2 runkolinjaa	4 600	noin 100-250 riippuen mm. Pernon ja Pansion linjastorakenteesta	<ul style="list-style-type: none"> <li>Linnakaupunki</li> </ul>
Raisio – Kauppatori	10 400 8 000 12 600 Raision puolella asukasmäärät nykytilanteen mukaisia	4 900	noin 330, mikäli nykyisten linjojen 6 ja 7 palvelu korvataan liityntäyhteydellä	<ul style="list-style-type: none"> <li>Raision keskusta</li> <li>Länsikeskus</li> <li>Matkakeskus ja Satakunnantien varsi (pääosin myös Runosmäen linjalla)</li> </ul>
Runosmäki – Kauppatori	13 600 14 100 16 000	2 200	noin 420, kun Runosmäestä ei kilpailevia suoria yhteyksiä Kauppatorin suuntaan	<ul style="list-style-type: none"> <li>Runosmäki</li> <li>Matkakeskus ja Satakunnantien varsi (myös Raision linjalla)</li> </ul>
Skanssi – Kauppatori	6 500 8 700 9 900	3 500	noin 185, kun Huhkolan, Lausteen ja Vaalan suunnan joukkoliikenne tuotua raitiotien/superbussin liityntäliikenteeksi	<ul style="list-style-type: none"> <li>Skanssi</li> <li>Kaupunginpuutarha</li> </ul>
Varissuo – Kauppatori	15 500 17 100 20 700	13 700	noin 480-500, kun Varissuolta ei tarjota muita suoria linjoja Tiedepuiston ja Kauppatorin suuntaan	<ul style="list-style-type: none"> <li>Tiedepuisto (Kupittaa-Itäharju)</li> </ul>

\* 400 metrin linnuntie-etäisyydellä suunnitellusta linjasta, ei sisällä 1 km linnuntie-etäisyydellä Kauppatorista olevia alueita. Vuosien 2029 ja 2050 ennusteet perustuvat vuoden 2018 Turun kaupungin väestöennusteeseen. Väestöennusteessa on otettu huomioon mm. demografiset muutokset, jotka on jaettu tasaisesti pienalueittain. Uuden maankäytön osalta alueiden kasvupotentiaali on suurempi kuin kysyntä, minkä vuoksi tavoitteita ei toteudu kaikilla suunnitelluilla alueilla vuoteen 2050 mennessäkään. Raision ja Kaarinan alueiden asukasmäärät ovat nykytilanteen mukaisia.

\*\* Matkustajakuormitus perustuu nykyisten bussilinjojen matkustajakuormitukseen ja arvioon mitkä bussilinjat olisivat muodostettavissa liityntälinjoiksi.



toteuttaminen edellyttäisi todennäköisesti ensin rautatieaseman siirtymistä Aninkaistensillan läheisyyteen (Matkakeskus-hankkeen toteutumista), sillä raitiotie tai superbussi vähentäisi merkittävästi pysäköintipaikkoja nykyisen rautatieaseman läheisyydessä.

- Skanssin linjalla on Skanssin alueelle tavoitellun noin 6000-8000 asukkaan alueen rakentuessa hyvä potentiaali raitiotie- tai superbussilinjalle joukkoliikenteen kannalta sopivalla etäisyydellä. Skanssin linjan varrella sijaitsee myös muita kaupunkikehityksen potentiaalisia alueita, merkittävimpänä Kaupunginpuutarhan alue. Raitiotien tai superbussin toteuttaminen tukisi näiden alueiden kehittymistä. Kaarinan kaupungin lausunnon mukaan Skanssin raitiotie on nopeuden kannalta Kaarinalle epäedullinen ja huonoin tilanne syntyy jos Kaarinan bussit ajavat Skanssiin, jossa on vaihto raitiovaunuun. Kaarinan päätaajaman ja Turun keskustan välisen suoran bussiliikenteen kehittäminen nähdään Kaarinan lausunnossa Kaarinan kannalta parhaaksi vaihtoehdoksi. Lisäksi Uudenmaantiellä on todennäköisesti jatkossakin mm. Paraisten, Piikkiön ja Paimion suuntiin kulkevaa bussiliikennettä. Uudenmaantien länsipuolisten alueiden joukkoliikenteen rakentaminen Skanssin linjan liityntäliikenteen varaan on haastavaa. Edellisistä johtuen Skanssin linjan matkustajamäärän kasvattaminen suurikapasiteettisen joukkoliikenteen edellyttämälle tasolle edellyttäisi Skanssin asukasmäärän voimakasta kasvua ja/tai Lausteen suunnan asuinalueiden joukkoliikenteen rakentamista liityntälinjojen varaan.
- Edellisten lisäksi tavoiteverkkoon sisältyy jatkeet Raision keskustasta Raision tehtaille, Skanssista Piispanristin ja Kairiskulman kautta Kaarinan keskustaan sekä Runosmäestä lentoasemalle. Tavoiteverkon kannalta on myös seuraavia laajentamismahdollisuuksia:
  - Naantalien kaupungin lausunnon mukaan olisi kiinnostavaa selvittää, millä edellytyksillä superbussit voivat liikennöidä Naantaliin

saakka nykyistä Raisiontietä ja Aurinkotietä pitkin.

- Haritun linjalla on jo nykyisin samantasoinen matkustajakuormitus kuin Runosmäen linjalla, mikä luo perusedellytykset suurikapasiteettiselle joukkoliikenteelle. Haritun alue oli mukana Turun kaupunkiseudun rakennemalli 2035 pikaraitiotieverkossa, mutta Skanssin alueen maankäyttötavoitteiden ovat tehostuneet merkittävästi rakennemallin valmistumisen jälkeen ja Harittu on jäänyt tavoiteverkon ulkopuolelle. Haritun suunnan joukkoliikenteen pitkän aikavälin kehittämistä tulee tarkentaa jatkossa.
- Runkobussilinjaston on tarkoitus aloittaa toimintansa 2020-luvun alussa, jolloin joukkoliikennelinjaston rakenne ja periaatteet

muuttuvat merkittävästi. Runkobussilinjaston ja mm. kehärunkolinjan vaikutukset eri suuntien matkustajakuormitukseen saattavat vaikuttaa raitiotien/superbussin tavoiteverkkoon ja toteutusjärjestykseen.

*Taulukko 7. Taulukossa on esitetty investointikustannukset eri linjojen osalta. Elinkaarikustannuksista hyvin merkittävä osa koostuu investointien lisäksi käytön aikaisista kustannuksista ja tuloista. Käytön aikaisten kustannusten laskenta edellyttäisi suurta määrää oletuksia verkon rakentamisjärjestyksestä ja -nopeudesta, maankäytön kehittymisen ajoituksesta ja sijoittumisesta, joiden perusteella tulisi suunnitella linjastot ja vuorovälit, laatia liikenne-ennusteet ja arvioida vaikutuksia. Merkittävien epävarmuuksien vuoksi elinkaarikustannuksia ei ole voitu laskea. Ensimmäisen linjan elinkaarikustannusten laskennan perusteella voidaan sanoa, että raitiotien taloudellisuus paranee superbussiin verrattuna pitkällä aikavälillä mikäli raitiotien suuremmalle välityskyvylle on käyttöä. Kaluston osalta on oletettu käytettävän 37 metriä pitkiä raitiovaunuja 7,5 minuutin vuorovälillä ja superbusseilla kaksinivelbusseja viiden minuutin vuorovälillä.*

Raitiotie		Infra	Varikko	Kalusto 40v	Yhteensä	Yhteensä kalusto 30v - kaluston jäännösarvo
1. vaihe	Varissuo-Raisio	293 000 000	40 000 000	49 000 000	382 000 000	370 000 000
2. vaihe	Linnakaupunki-Raisio Hirvensalo-Varissuo	225 000 000	18 000 000	49 000 000	292 000 000	280 000 000
3. vaihe	Linnakaupunki-Raisio Hirvensalo-Varissuo Runosmäki-Skanssi	112 000 000	7 000 000	46 000 000	164 000 000	153 000 000
Yhteensä		630 000 000	64 000 000	144 000 000	<b>839 000 000</b>	<b>803 000 000</b>
Superbussi		Infra	Varikko	Kalusto 16v	Yhteensä	Yhteensä kalusto 30v - kaluston jäännösarvo
1. vaihe	Varissuo-Raisio	125 000 000	17 000 000	30 000 000	172 000 000	198 000 000
2. vaihe	Linnakaupunki-Raisio Hirvensalo-Varissuo	107 000 000	14 000 000	27 000 000	148 000 000	172 000 000
3. vaihe	Linnakaupunki-Raisio Hirvensalo-Varissuo Runosmäki-Skanssi	71 000 000	2 000 000	26 000 000	100 000 000	122 000 000
Yhteensä		303 000 000	33 000 000	83 000 000	<b>419 000 000</b>	<b>492 000 000</b>

