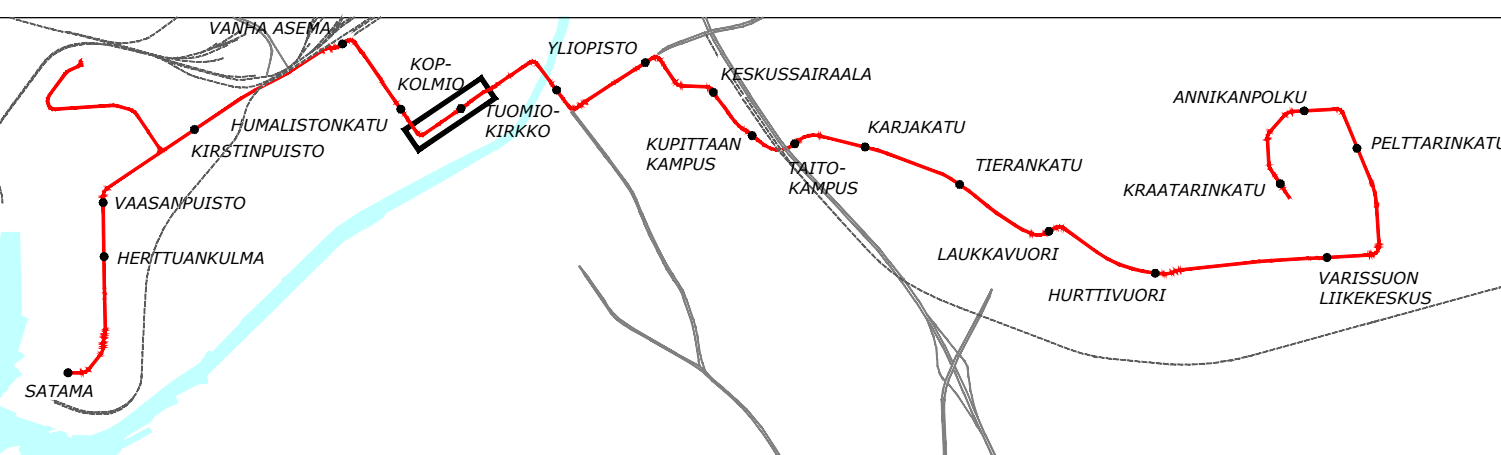
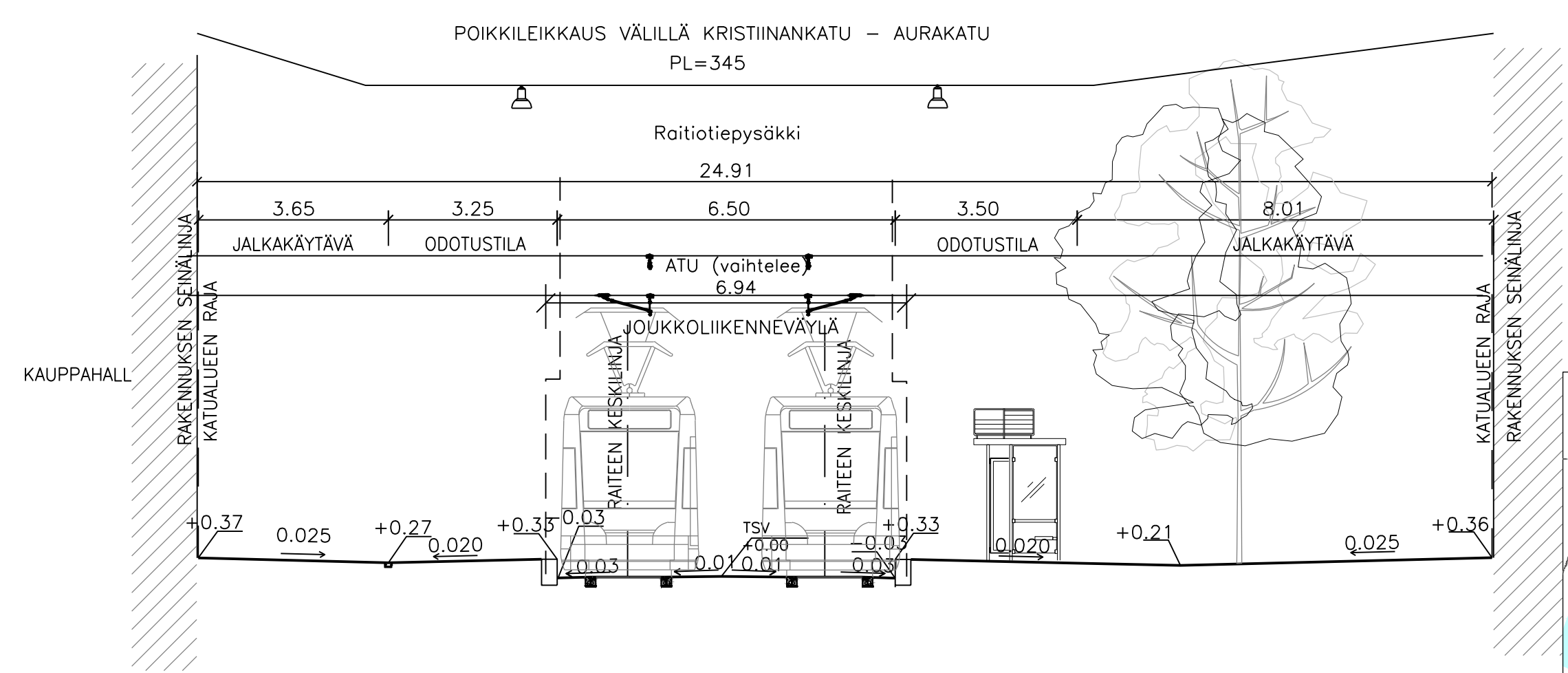
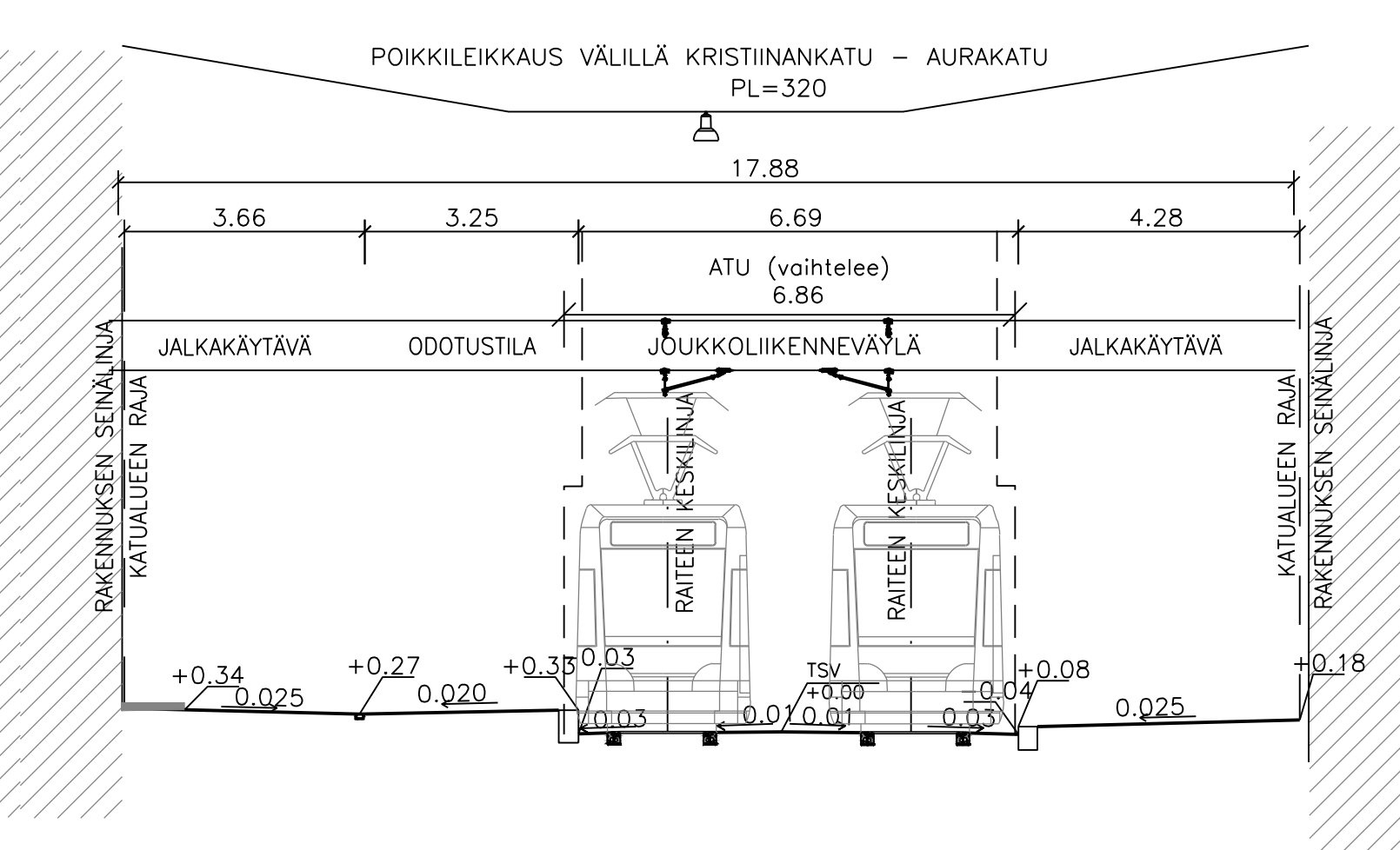
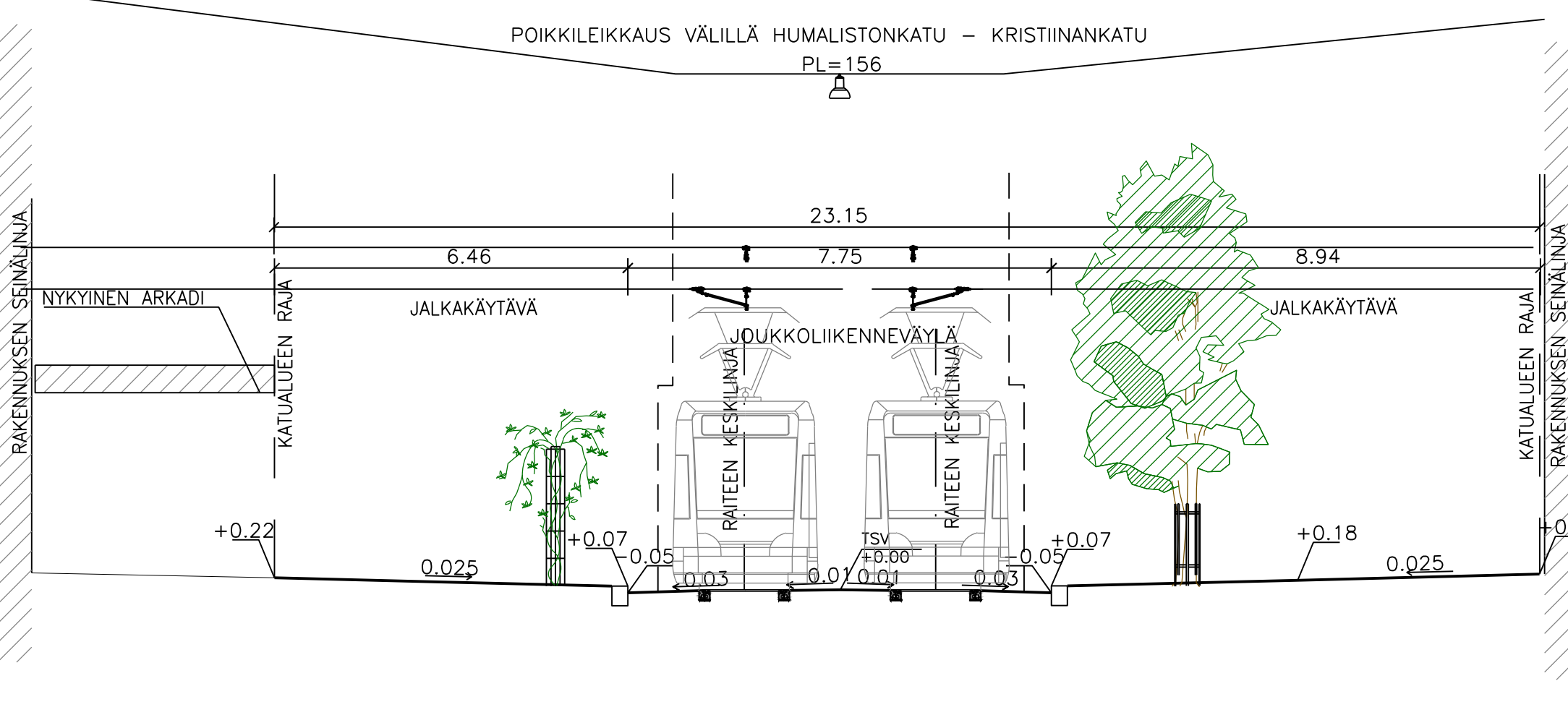
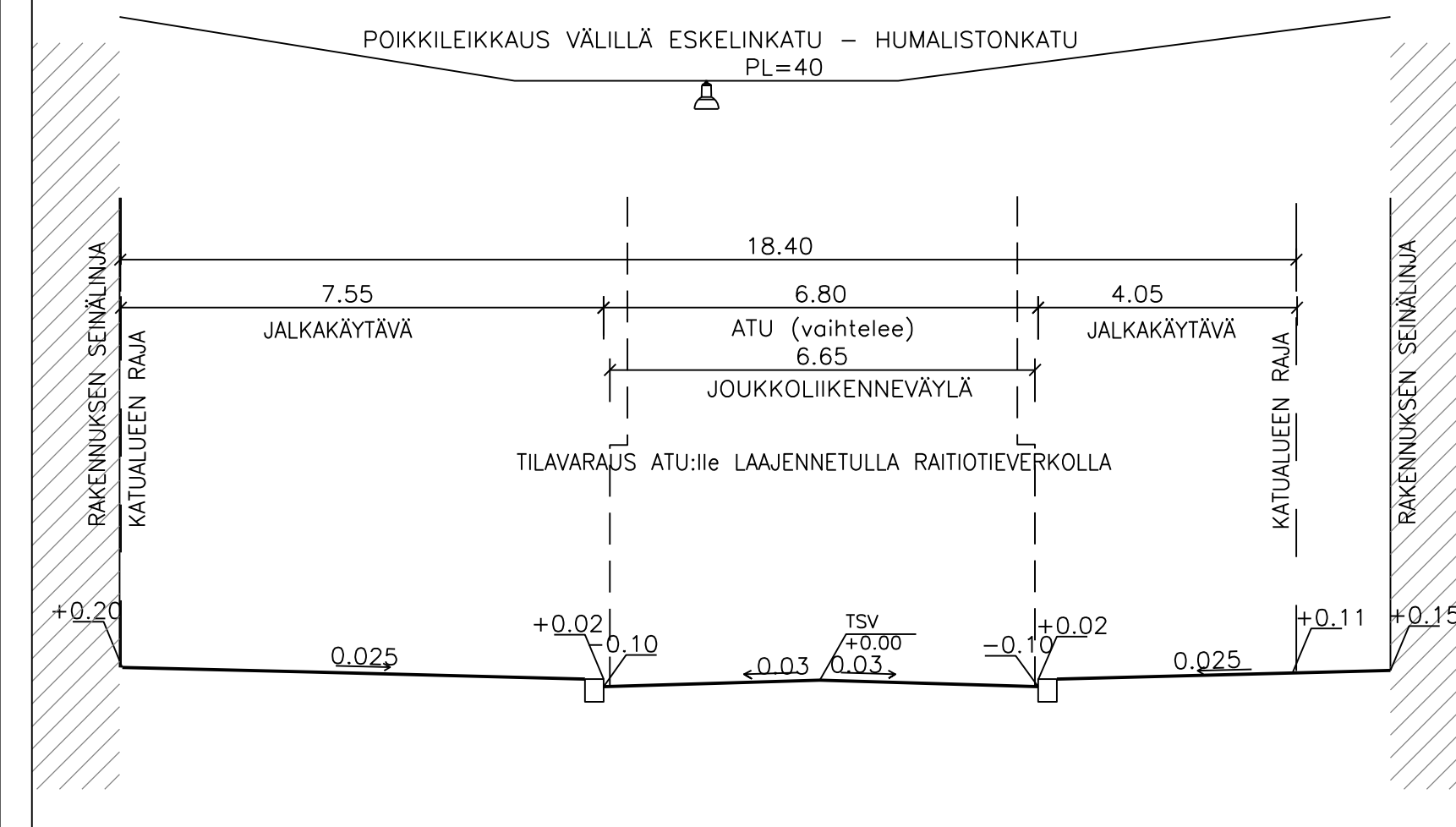


- PIIRUSTUSMERKINNÄT
- SUUNNITELMAN RAJA
 - REUNATUKI
 - REUNATUKI, MADALLETTU
 - REUNATUKI, LUISKATTU
 - AJORATA
 - PYÖRÄTIE, PUNAINEN
 - RAITIOTIE RAITEET
 - LUONNONKIVILAATOITUS
 - BETONILAATOITUS
 - NUPUKIVEYS
 - 1 NU
 - NYKYINEN PUU
 - ISTUTETTAVA PUU
 - KÖYNNÖS
 - YHTEISKÄYTTÖPVLÄS
 - KÖYSIPORTAALI
 - RIPUSTUSVALAISIN JA ILMAJOHTO
 - NYKYINEN VALAISIN
 - LIIKENEVALOT
 - POLKUPYÖRÄPYSÄKÖINTI
 - HULEVESIKAIVO
 - PYSÄKKIKATOS
 - TULVAREIITTI

Koordinatitjärjestelmät:
Taso X,Y: ETRS-GK23
(EUREF-FIN)
Korkeus Z: N2000

HYVÄKSYNTI:	VRAN PUOLESTA:
KALFUNGINOSA:	ASAMAKAIV:
DIAGRAMMERI:	KATULUOKKA:
KORVAAN PIIRUSTUKSEN:	KORVAAN OSITTAIN PIIRUSTUKSEN:
KORVATTU PIIRUSTUKSELLA:	KORVATTU OSITTAIN PIIRUSTUKSELLA:



TURUN KAUPUNKI, KAUPUNKIYMPÄRISTÖ
KAUPUNKIRAKENTAMINEN
KAUPUNKIYMPÄRISTÖN TOTEUTUSSUUNNITTELU

KOHDE: TURUN RAITIOTIE EERIKINKATU p1v 0-540 väliä Eskelin- ja Kauppiaskatu

SSÄLÖ: ALUSTAVA KATUSUUNNITELMA Asemapiirustus Tyypin 01 mukaisesti

PIIRUSTUSNUMERO: K 9902 XXX

MITTAKAAVA: 1:500, 1:100

MAUTOS: TARKASTUS, SUUNNITTELU, PIIRUSTUS

TEKNIKKAU: TKA

ALUSTAVA LUONNOS