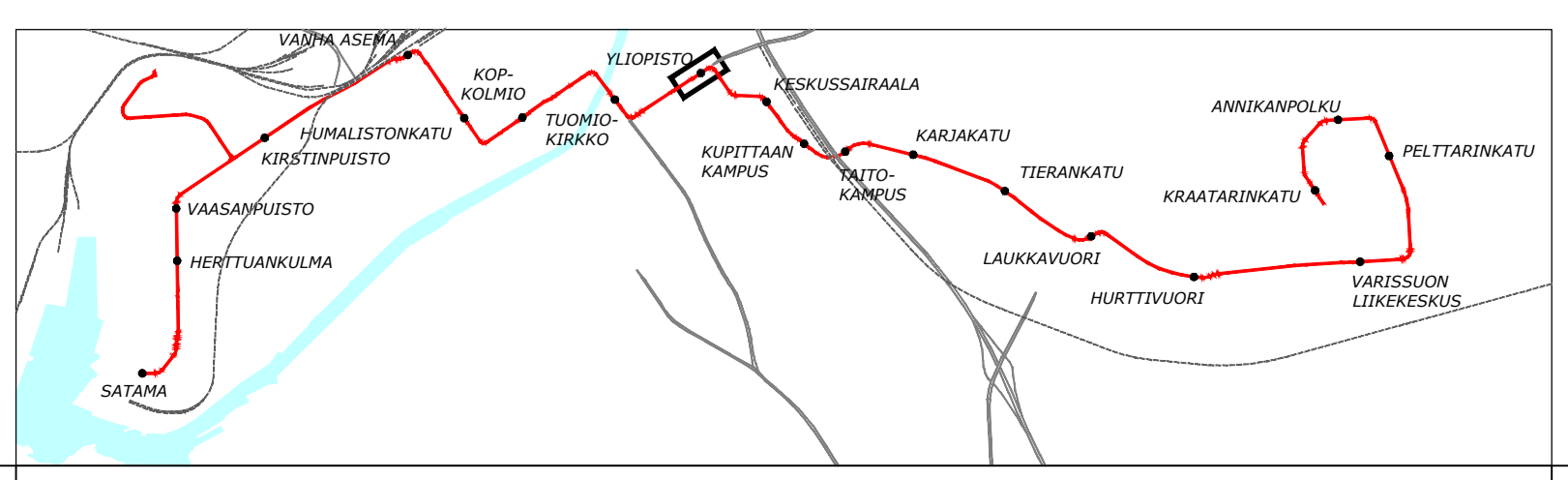
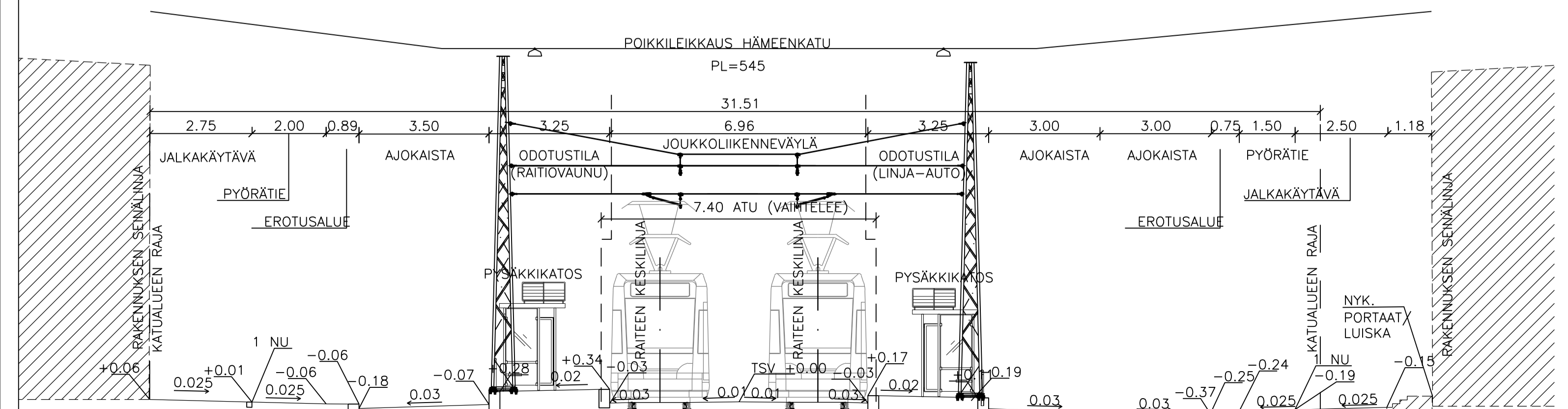
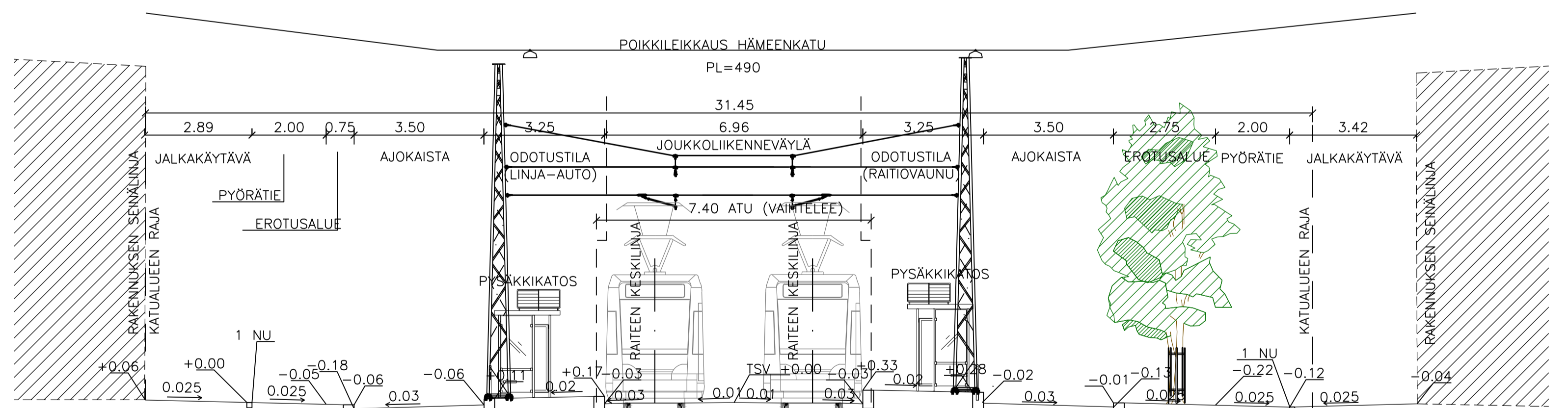
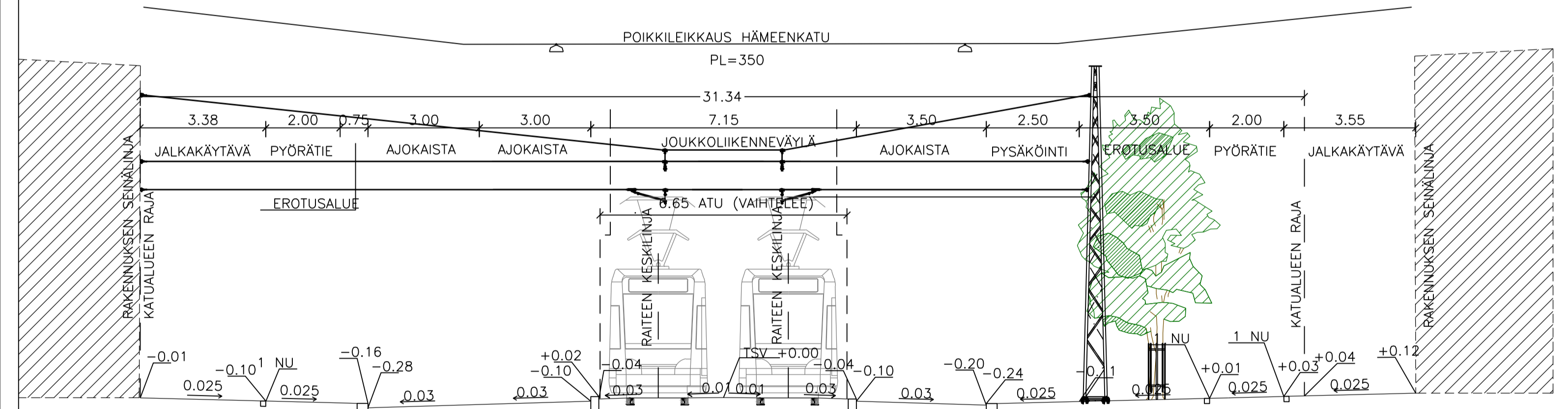


- PIIRUSTUSMERKINNÄT**
- SUUNNITELMAN RAJA
 - REUNATUKI
 - REUNATUKI, MADALLETTU
 - REUNATUKI, LUISKATTU
 - REUNATUKI, UPOTETTU TAI ASFALTTIVIESTE
 - AJORATA
 - PYÖRÄTIE, PUNAINEN
 - RAITOTIE RAITEET
 - NUPKIVEYS
 - NOPPAKIVEYS
 - LUONNONKIVILAATOITUS
 - BETONILAATOITUS
 - LIKENNEVALORISTEYS
 - RITILÄKAIVO / KITAKAIVO
 - PYSÄKKIKAIDE
 - ISTUTETTAVA PUU/ JUURISTORITILÄLLÄ
 - NYKYINEN PUU
 - POISTETTAVA PUU
 - RIPUSTUSVALAISIN JA ILMAJOHTO
 - YHTEISKÄYTTÖPVLÄS
 - PORTAALI
 - TONTILITTYMÄ
 - POLKUPYÖRÄPYSÄKÖINTI
 - PYSÄKKIKATOS
 - TULVAREITTI

Koordinaattijärjestelmät:
 Taso X,Y: ETRS-GK23
 (EUREF-FIN)
 Korkeus Z: N2000



HYVÄKSYNTÄ:
 VIRAN PUOLESTA:

KAUPUNKINOSA:
 ASEMAKAVA:
 DIAARINUMERO:
 KATULUOKKA:

KORVA PIIRUSTUKSEN:
 KORVATU OSTITAN PIIRUSTUKSEN:

KORVATU PIIRUSTUKSELLA:
 KORVATU OSTITAN PIIRUSTUKSELLA:

TURUN KAUPUNKI, KAUPUNKIYMPÄRISTÖ
 KAUPUNKIRAKENTAMINEN
 KAUPUNKIYMPÄRISTÖN TOTEUTUSSUUNNITTELU

POHJE
 TURUN RAITOTIE
 HÄMEENKATU plv 320-635,07
 väiilgi Kerttulininkatu-Kiinamylynkatu

ISSÄLÄ
 ALUSTAVA KATUSUUNNITELMA
 Asemapiirustus
 Tyypin 1010

MITTAKAAVA
 1:500

PIIRUSTUSNUMERO
 K 9902 007

MUUTOS
 TKNRKAJ
 TKA

ALUSTAVA LUONNOS