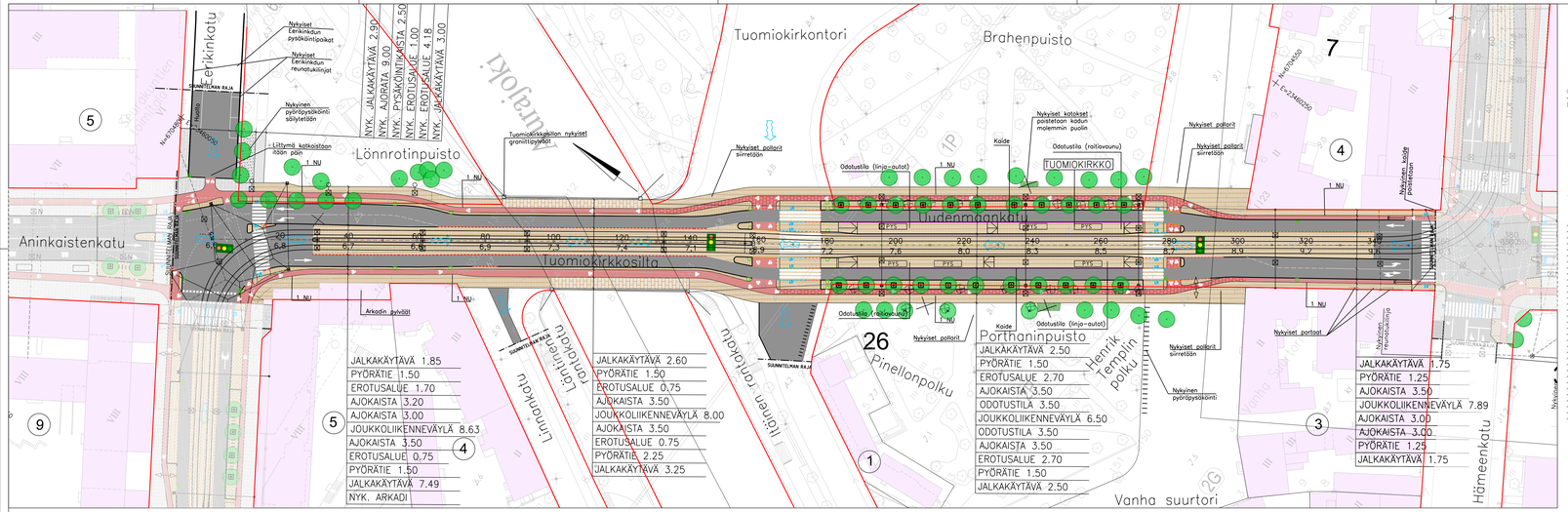

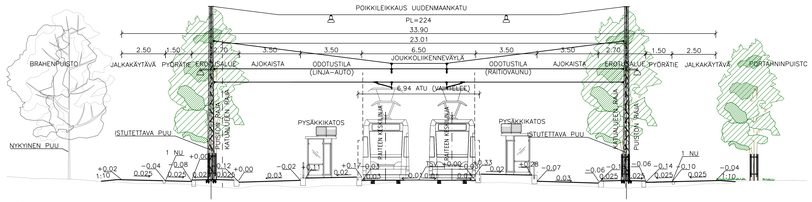

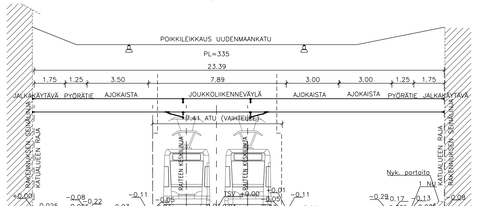

Koordinaattijärjestelmä:
Tasо X,Y: ETRS-GK23
(EUREF-FIN)
Korkeus Z: N2000

HYVÄKSYNTÄ:
VIRAN PUOLESTA

KAUPUNGINOSA:
KIEMAKAMMA:
DIARINNUMERO:
KATSELUOKKA:

KORKEA PIIRUSTUKSEN:
KORKEA OSITAIN PIIRUSTUKSEN:

KORKEATTU PIIRUSTAKSELLA:
KORKEATTU OSITAIN PIIRUSTAKSELLA:

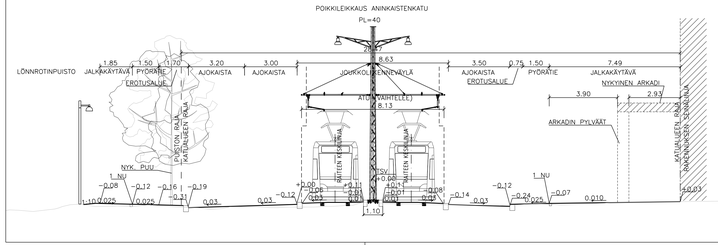

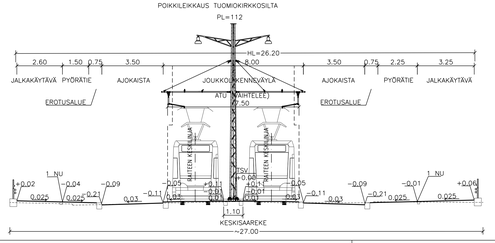

PIIRUSTUSMERKINNÄT

- SUUNNITELMAN RAJA
- REUNATUKI
- REUNATUKI, MADALLETTU
- REUNATUKI, LUISKATTU
- REUNATUKI, UPOTETTU
- AJORATA
- PYÖRÄTIE, PUNAINEN ASFALTI/LUONNONKIVILAATTA
- JALANKULKU, PYÖRÄTIE
- RATITIOTIE RAITEET
- NOPPAKIVI
- LUONNONKIVILAATTA
- BETONILAATTA
- NUPUKIVI
- KIVITUHKA
- NYKYINEN PUU
- ISTUTETTAVA PUU
- LIIKENNEVALOT
- HULEVESIKAIVO
- YHTEISKÄYTTÖPYLVÄS
- TULVAREITTI
- TONTTILIITTYMÄ
- PYSÄKKIKATOS
- POLKUPYÖRÄPYSÄKÖINTI
- VALAISIN
- PYSÄKKIKAIDE

TURUN KAUPUNKI, KAUPUNKIYMPÄRISTÖ
KAUPUNKIRAKENTAMINEN
KAUPUNKIYMPÄRISTÖN TOTEUTUSSUUNNITTELU

Puistopolku 5
20100 Turku

KOHDE:
TURUN RAITIOTIE
ANINKAISENKATU–TUOMIOKIRKKOSILTA–UUDENMAANKATU p/v 0–360
välillä Eerikinkatu–Hämeenkatu

SISÄLTÖ:
ALUSTAVA KATUSUUNNITELMA
Asemapiirustus

MITTAKAVA
1:500

PIIRUSTUSNUMERO
K 9902 XXX

MUUTOS

TURUN RAITIOTIE
Turun Raitiotiepiraat
Lähimmäisenkatu 14–18 B
20520 TURKU

HYVÄKSYJÄ	Hämäläinen		
TARKASTAJAT	Hämäläinen		
SUUNNITELLUT	Hämäläinen		

TONTINNUMMAT
TKA

ALUSTAVA LUONNOS